澎湖縣丹娜絲颱風
情資研判簡報-第三報

發布時間：
114年07月06日 07:30

國立臺北教育大學

1.中央氣象署颱風動向

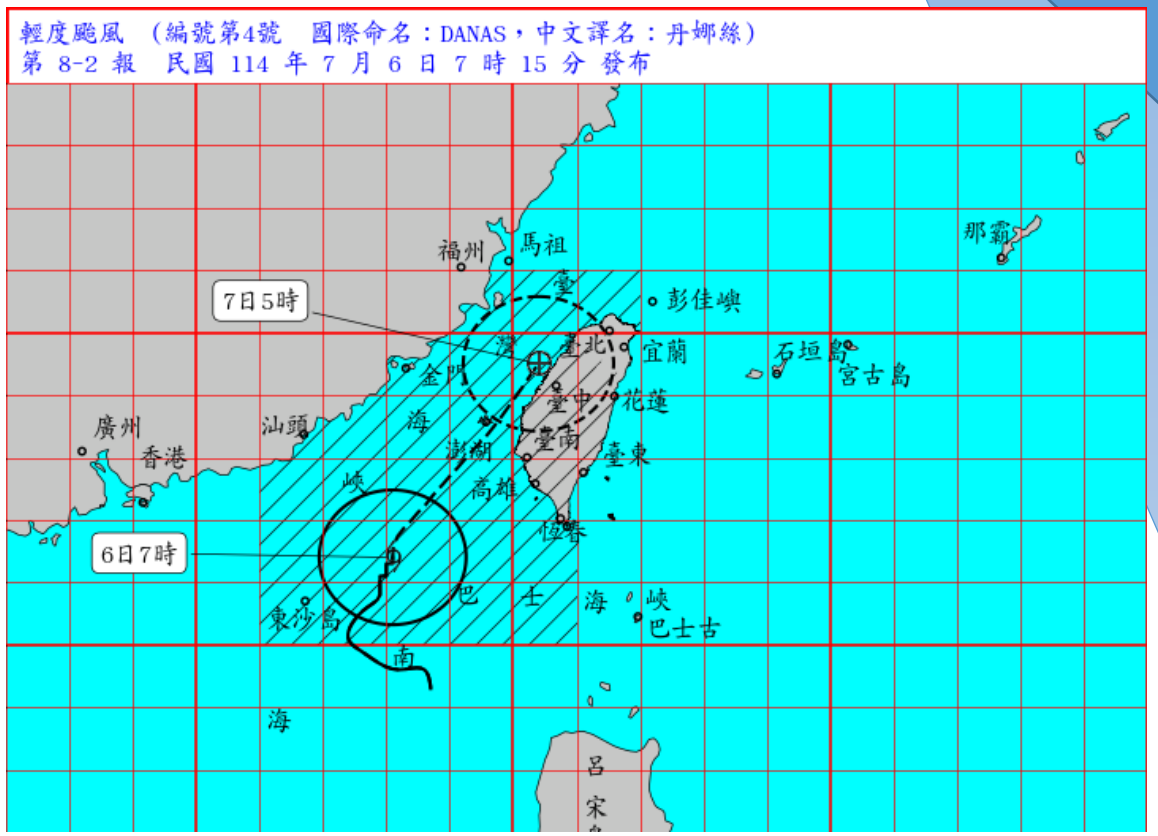

颱風位置

北緯 21.4度，東經 118.1度
澎湖本島南南西方約290公里

行進方向

每小時17轉22公里速度
向東北轉北北東進行

颱風強度

近中心最大風速：28 公尺/秒 (10級風)
瞬間最大風速：35 公尺/秒 (12級風)
七級暴風半徑：120 公里 (西北 100 公里、東北 130 公里、西南 100公里、東南 130 公里)

其他資訊

- 目前為 輕度颱風 等級，中央氣象署已經發布海上陸上颱風警報
- 預測未來颱風路徑持續朝東北方前進，澎湖已列入警戒範圍
- 過去3小時強度稍增強且暴風圈略為擴大，預計強度有稍增強且暴風圈有稍擴大的趨勢
- 今(6)日澎湖有局部大雨發生的機率；會有平均風9級以上或陣風11級以上之可能；澎湖海面風浪將逐漸增大至3米以上，請多加注意

2.颱風路徑預測

- ◆ NCDR蒐集各國預測路徑資料顯示，颱風未來 **持續朝東北** 前進
- ◆ **預估07/06(日)下午暴風圈會觸及澎湖一帶**

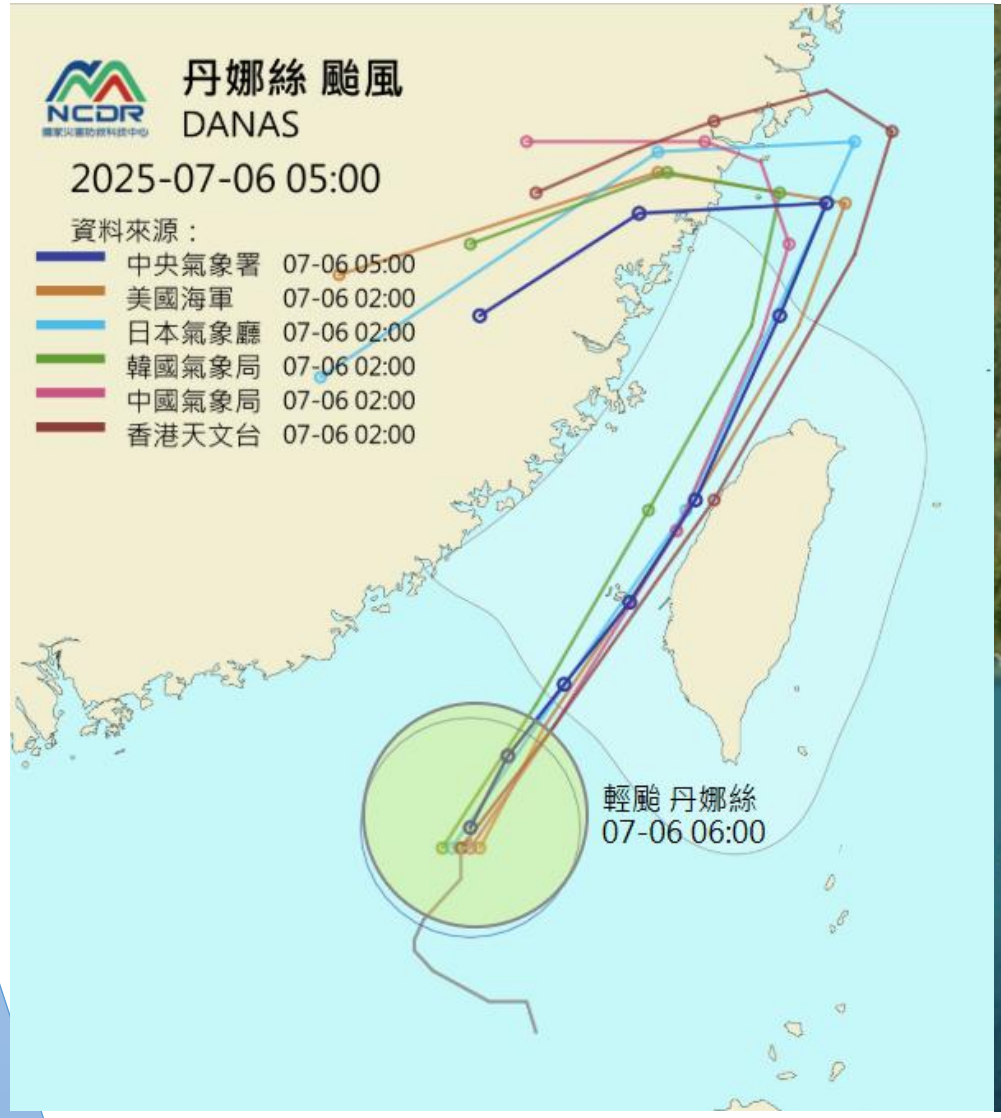

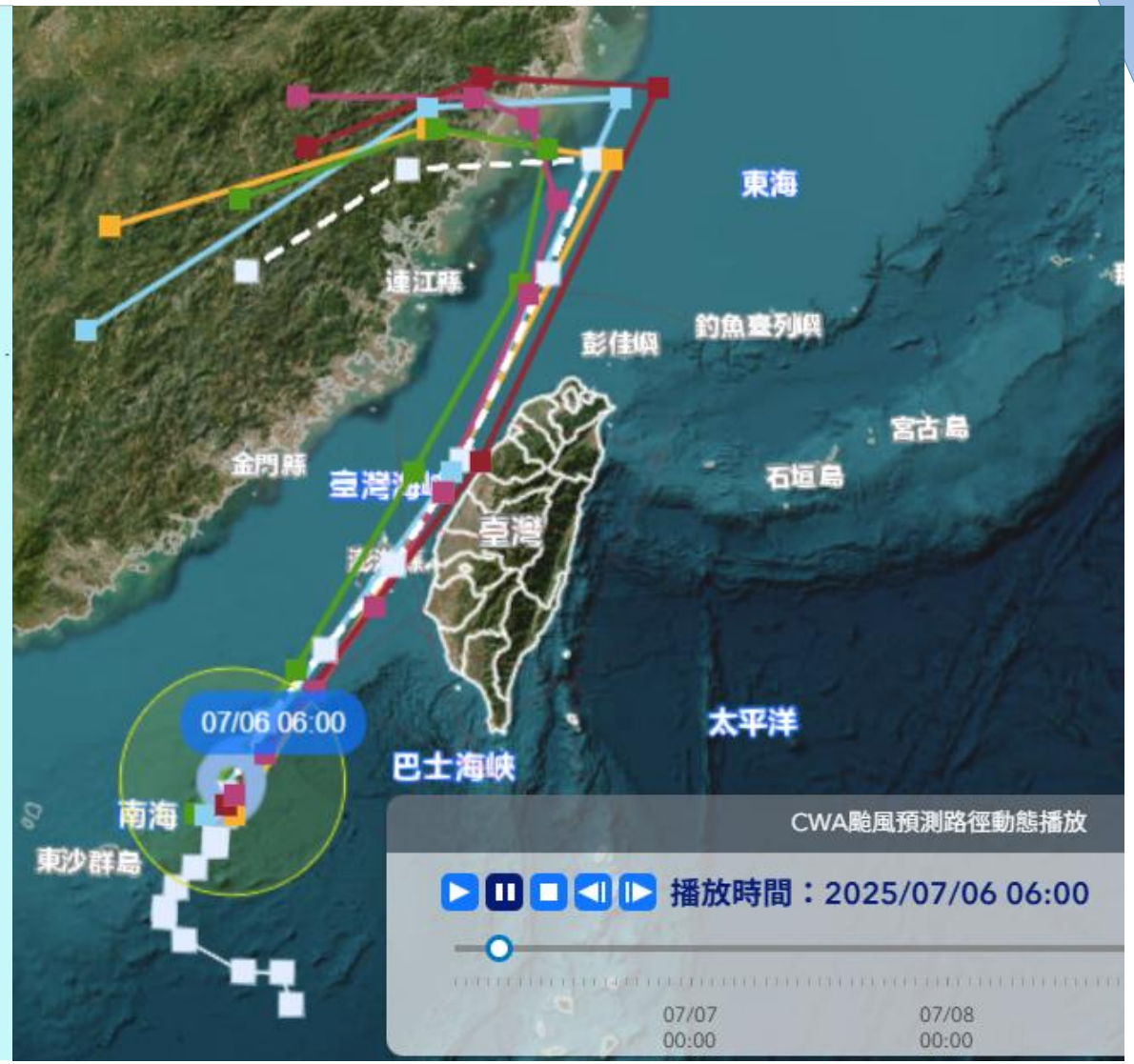

3.颱風預計影響時間

◆ 中央氣象署**預測，暴風圈有100%的機率會侵襲澎湖，可能時間為07/06(日)**

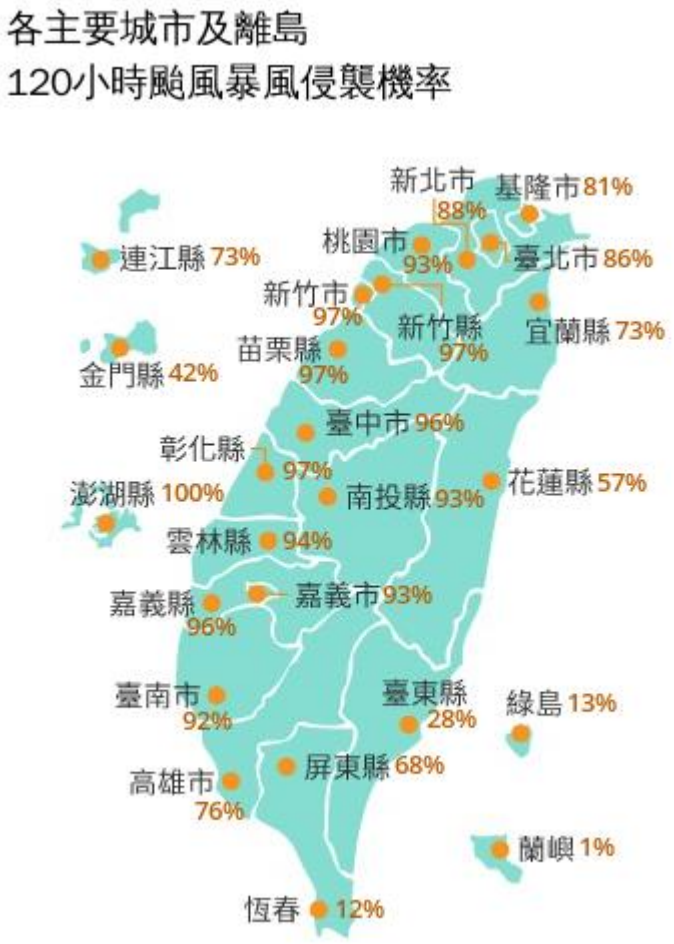

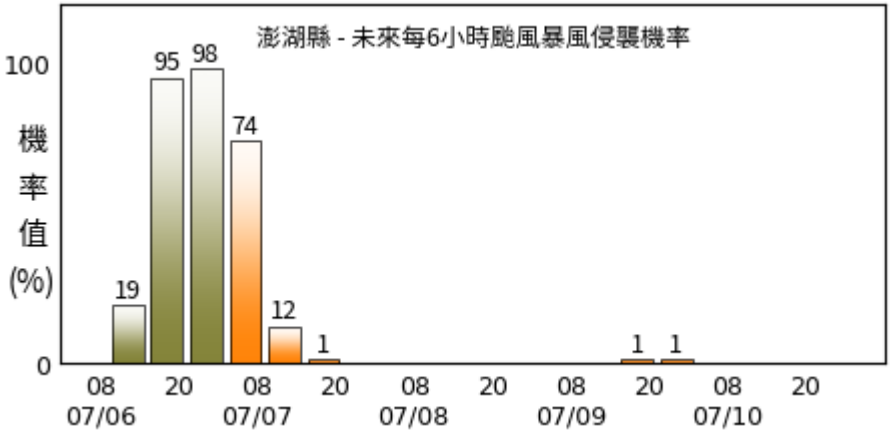

澎湖縣於未來120小時內，每6小時時段中，颱風七級風暴風圈通過的機率值。

各地區暴風圈侵襲機率 ?

提供每6小時為一時段之機率值，標示台灣各主要城市及離島於未來120小時內受颱風七級風暴圈的侵襲機率，以呈現那一個時段受到颱風中心附近通過之機率最大值。

4.全球氣流場動態分析（風向、風速）

◆ 颱風未來**會對澎湖造成影響**，今日(7/6)起風力逐漸增強，須嚴加戒備。

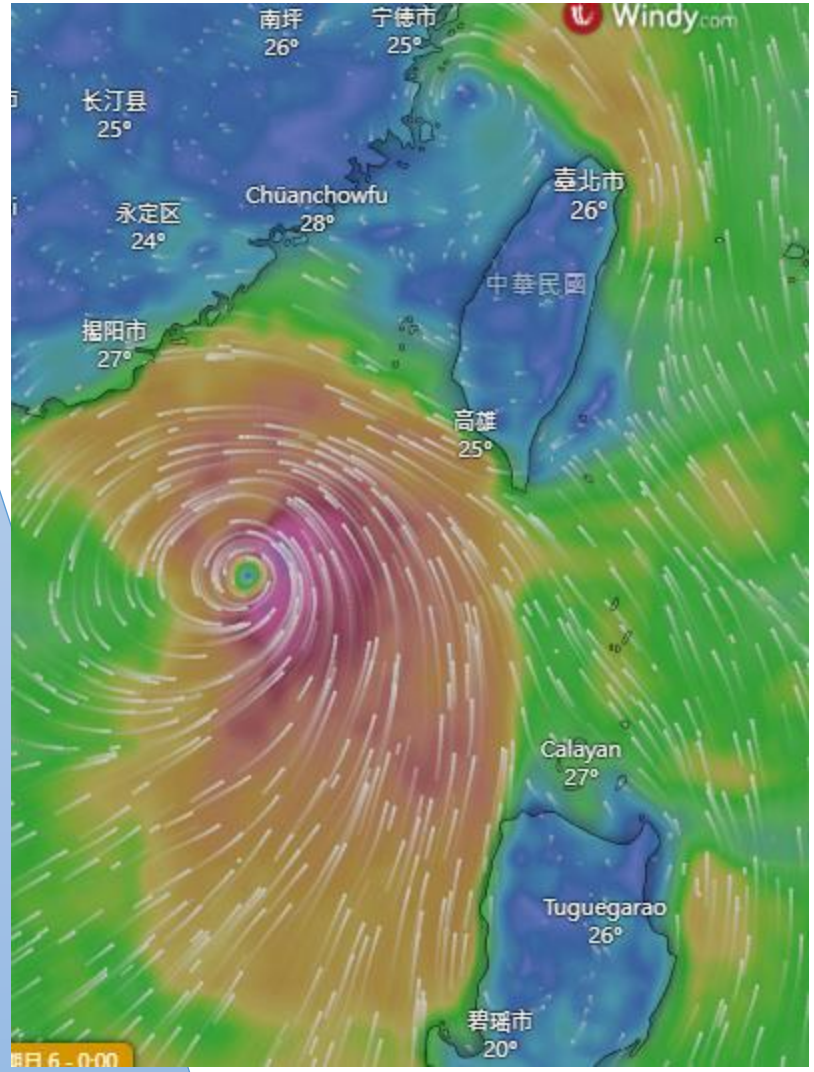

07/06(日) 00:00



07/06(日) 06:00

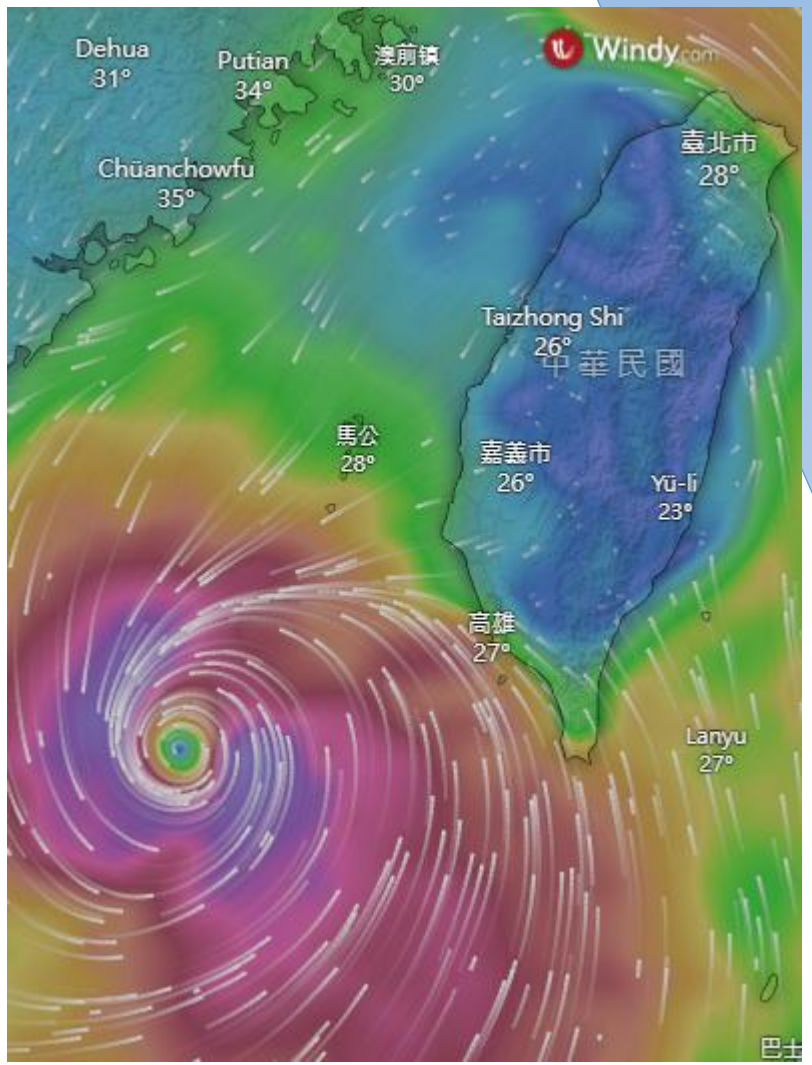

07/06(日) 12:00

5.澎湖測站資料

◆ 中央氣象署資料顯示，目前**本縣風力約為2-5級**，仍需持續注意。

測站名稱	觀測時間 07/06	溫度	天氣	風向	風力 (級)	陣風 (級)	能見度 (公里)	相對溼度 (%)	海平面氣壓(百帕)	當日累積雨量(毫米)	日照時數
東吉島	05:30	27.2		東南	4	-	>30	82	1003.3	0.0	0.0
澎湖	05:30	27.5		東南東	1	-	>30	87	1003.0	0.0	0.0
吉貝	儀器故障										
西嶼	05:00	26.5		東	1	-	無觀測	93	-	0.0	無觀測
花嶼	05:00	27.0		東南東	2	-	無觀測	91	-	0.0	無觀測
七美	05:00	27.3		東南	5	-	無觀測	87	-	0.0	無觀測
望安	05:00	26.4		東南東	3	-	無觀測	90	-	0.0	無觀測
湖西	05:00	27.2		東北東	3	-	無觀測	88	-	0.0	無觀測
畜試所澎湖	05:30	26.2		東北	1	-	無觀測	95	-	0.0	無觀測

6.雨量預測

◆ 中央氣象署對丹娜絲颱風7月5日(0時)至7月7日(24時)影響期間3天雨量預估

分區	24小時雨量(毫米) 有效期間：06日02時至07日02時	
	平地	山區
基隆市	0-80	-
臺北市	0-80	50-100
新北市	0-80	80-150
桃園市	0-80	50-100
新竹市	0-80	-
新竹縣	0-80	50-100
苗栗縣	80-150	80-150
臺中市	80-150	100-190
彰化縣	100-190	-
南投縣	100-190	150-300
雲林縣	150-250	150-300
嘉義市	150-300	-
嘉義縣	150-300	150-300
臺南市	150-300	150-300
高雄市	150-300	200-400
屏東縣	200-400	300-490
恆春半島	300-490	-
宜蘭縣	50-100	50-100
花蓮縣	200-340	200-340
臺東縣	200-400	300-490
蘭嶼綠島	100-190	-
連江縣	0-50	-
金門縣	50-100	-
澎湖縣	100-190	-

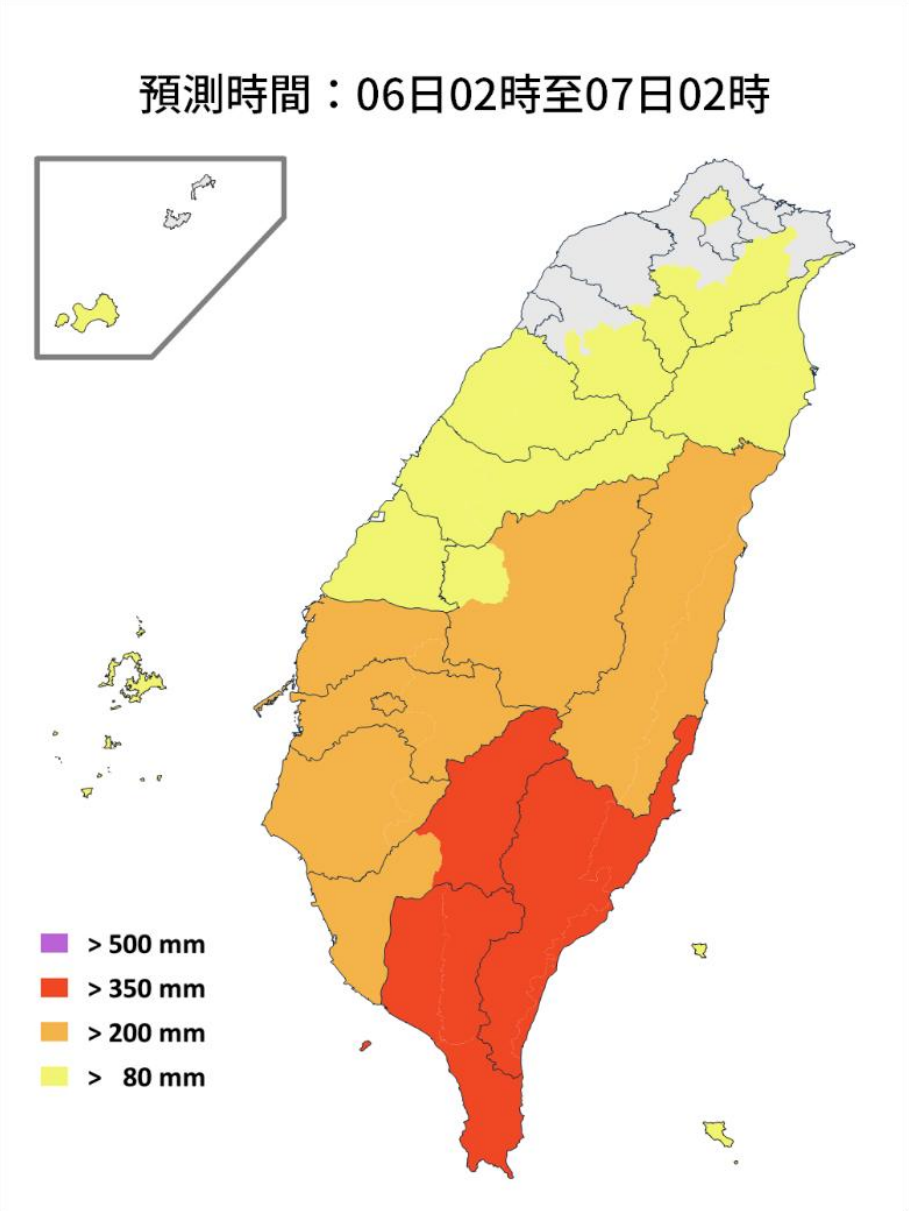

7.縣市示警燈號

◆NCDR資料顯示，目前**本縣已有回波閃電之災害示警**，仍需持續注意。

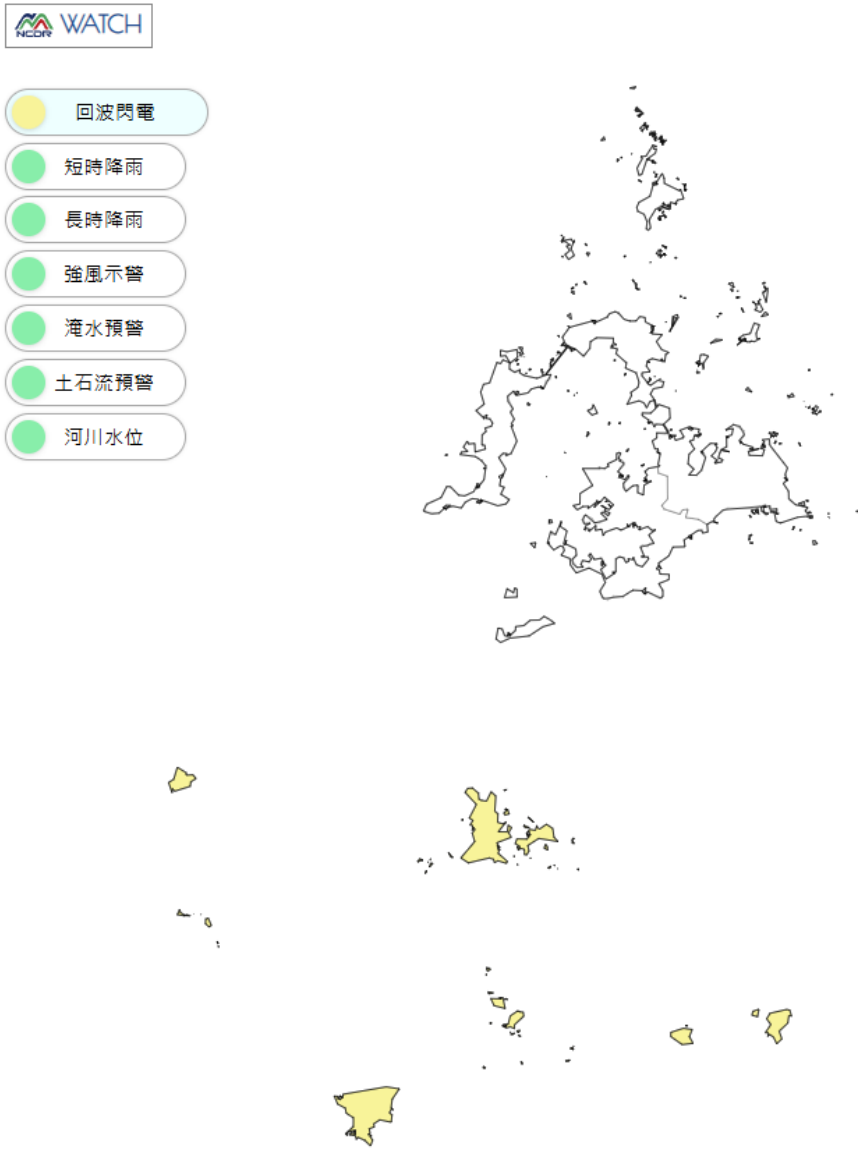

8.波高監測

◆NCDR資料顯示，目前**本縣浪高約0.6公尺**，仍需持續注意。

9.長浪資訊

◆中央氣象署資料顯示，目前**本縣尚無警戒事項**，仍需持續注意。

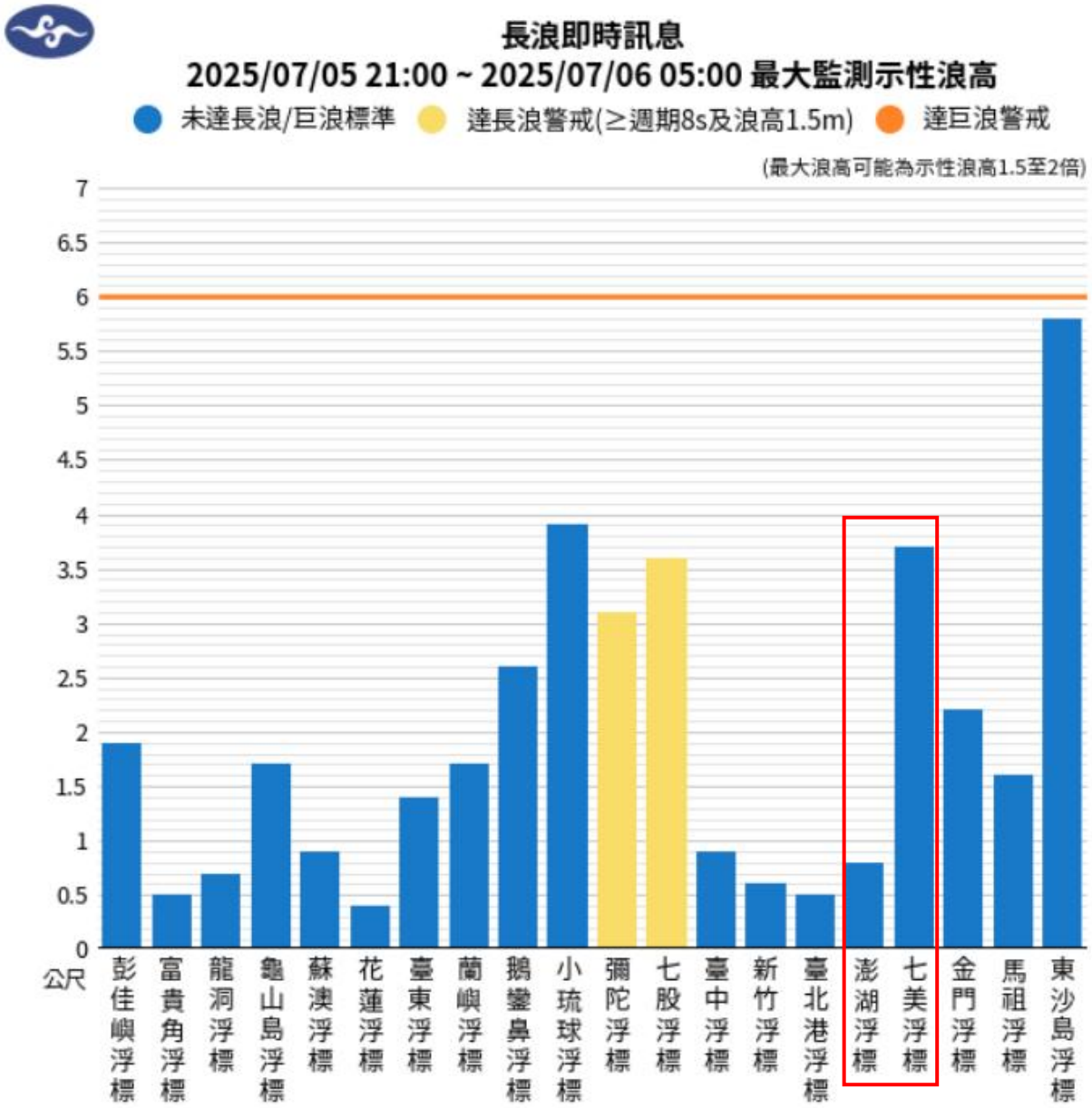

10.小結

- 目前颱風為**輕度颱風**等級，暴風圈直接影響澎湖縣之機率高(**100%**)，**未來動向仍有變化，需要持續觀察。目前已發布海上陸上颱風警報，今(07/06)日下午暴風圈可能會觸及澎湖縣。**

- 依據中央氣象署預測，本次颱風路徑與**2001奇比颱風**及**2010莫蘭蒂颱風**相近，可能對澎湖有潛在明顯影響，應嚴加注意。

- 受颱風外圍環流影響，目前**海上風浪會逐漸增強**，請航行及作業船隻特別注意安全，**沿海地區須留意巨浪與長浪影響**，行駛海濱道路請注意安全，呼籲民眾勿前往海邊觀浪。

- **颱風接近時將有強陣風發生**，需預先做好防風抗災準備。颱風影響期間須留意因短延時強降雨造成之**沿海低窪地區積淹水災害**。

- **建議澎湖縣各鄉市公所針對轄內可能致災之地點與設施加強巡查(例如：排水系統是否暢通、各項公共設施是否有安全顧慮...等)。**

THANKS

簡報完畢　敬請指教