澎湖縣政府消防局

澎湖縣災害防救深耕第2期計畫(105年度)
教育訓練課程(十三)

白沙鄉村簡易疏散避難地圖製作教育訓練

南亞技術學院

中華民國105年12月02日

簡報大綱

- 目的
- 使用方式
- 製作內容、格式
- 15村簡易疏散避難地圖
- 交流討論

1.目的

- 有效顯示鄉(市)與村(里)之現有防救災相關資源、可能致災地區及避難處所，災時供指揮官調度運用。
- 提供民眾瞭解居家周邊避難處所，並認識自我生活環境及災害風險，以利獲得災害預警訊息時，能自行循安全方向，前往避難收容場所。
- 居民第一時間能自主避難，做好預防性疏散撤離工作，確保生命安全。

2.使用方式

- 由鄉公所或村長發送簡易疏散避難地圖至各家戶使用。
- 置於**鄉公所網站**供民眾下載查詢，以利發生災害時，能迅速疏散避難危險地區之居民。
- 膠膜護貝**A3尺寸**簡易疏散避難地圖張貼在各里辦公室明顯處。

3.製作內容、格式(橫式、直式)

編號1001603-008 澎湖縣白沙鄉赤崁村簡易疏散避難圖

防災資訊表

赤崁村基本資料 1

•總人口數:1935人

災害通報單位(人員) 2

1.澎湖縣災害應變中心
電話:06-9277619
2.白沙鄉災害應變中心
電話:06-9931001
3.赤崁村村長-黃禮聰
電話:0937-693-281
電話:06-9932340
4.白沙派出所
電話:06-9931071
5.白沙消防分隊
電話:06-9932119

避難原則 3

1.水災：遠離低窪地區或前往避難收容場所。
2.地震：前往開放空間或避難收容場所。
3.海嘯：遠離沿海低窪地區，前往就近高地避難。

避難處所 4

地點:
適合災害類別:
樓層:
面積: 平方公尺
容納: 人
地址:
電話:

6 照片

白沙鄉公所105年07月製作

1.**村(里)基本資料**：包括總人口數。

2.**災害通報單位(人員)**：通報單位名稱、電話。

3.**避難原則**：

a.水災：遠離低窪地區或前往避難收容場所。

b.地震：前往開放空間或避難收容場所。

c.海嘯：遠離沿海低窪地區，前往就近高地避難。

4.**避難處所**：處所(建築物)名稱、地址、面積、可容納人數與管理人數電話。

5.**相關資訊**：如直昇機起降點等資訊，由各地方政府依需求彈性增列。

6.**製圖單位與日期**。

5 圖例

防災	防災		特定災害圖例
疏散避難方向	室內避難處所	公園	地震斷層帶可能位置
淹水災害影響範圍	室外避難處所	直升機起降點	易積水設施
土石崩落災害警告標誌設置點			

4.線上繪製與練習
(以白沙鄉赤崁村為例)

步驟一

首先到「Google」地圖網站搜尋所需區域之街道圖，作為主體圖。

開啟Google地圖網頁，輸入「澎湖縣白沙鄉赤崁村」村名進行搜尋地圖

步驟二

按下電腦鍵盤「Print Screen」鍵，貼至「村(里)簡易疏散避難圖.ppt」，並調整成所需大小。

2

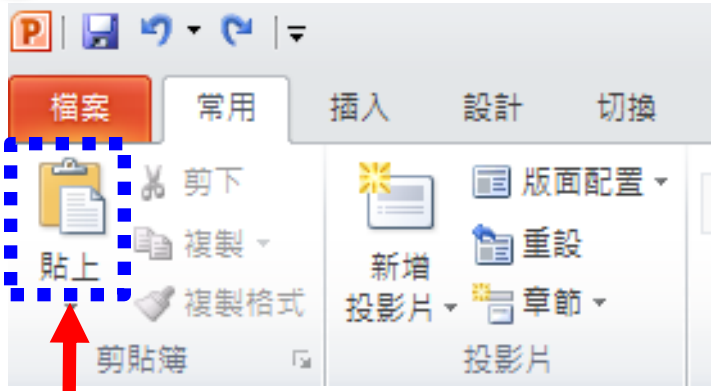

到「村(里)簡易疏散避難圖.ppt」點選貼上

裁剪及調整大小

3

點選圖片，格式 > 裁剪，進行裁剪並調整大小

4

將調整完成地圖放置簡易疏散避難圖(主體圖)位置

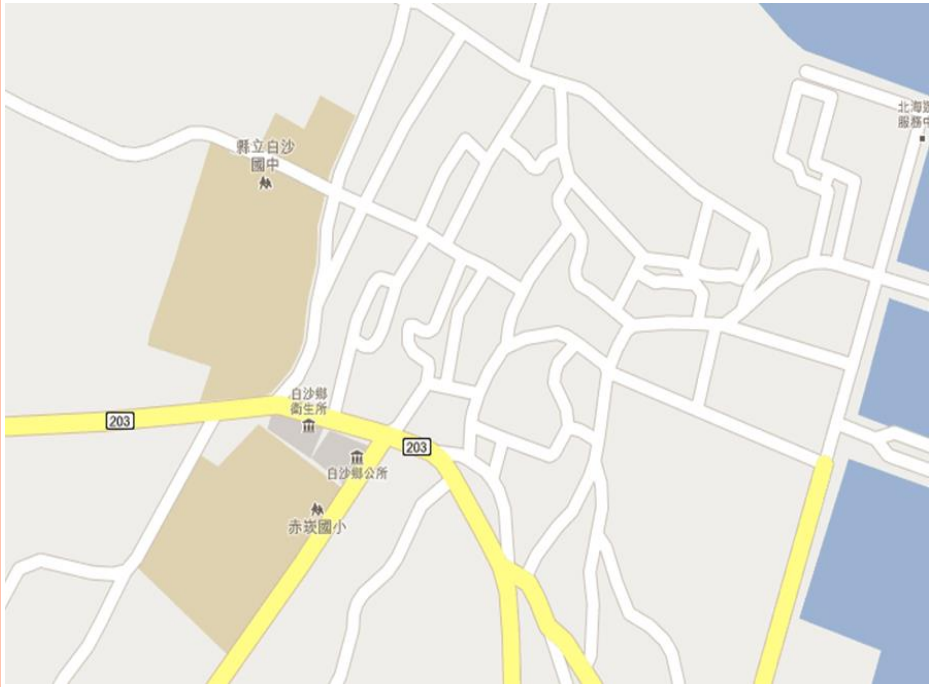

調整完成地圖

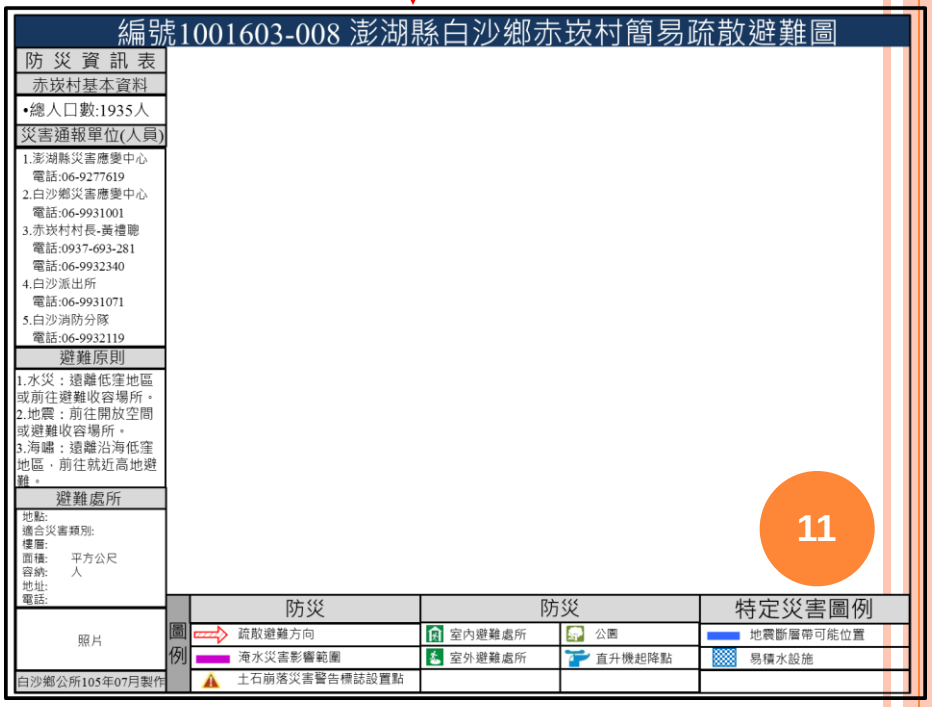

編號1001603-008 澎湖縣白沙鄉赤崁村簡易疏散避難圖

防 災 資 訊 表

赤崁村基本資料

•總人口數:1935人

災害通報單位(人員)

1.澎湖縣災害應變中心
電話:06-9277619
2.白沙鄉災害應變中心
電話:06-9931001
3.赤崁村村長-黃禮聰
電話:0937-693-281
電話:06-9932340
4.白沙派出所
電話:06-9931071
5.白沙消防分隊
電話:06-9932119

避難原則

1.水災：遠離低窪地區或前往避難收容場所。
2.地震：前往開放空間或避難收容場所。
3.海嘯：遠離沿海低窪地區，前往就近高地避難。

避難處所

地點:
適合災害類別:
樓層:
面積: 平方公尺
容納: 人
地址:
電話:

照片

白沙鄉公所105年07月製作

圖例

防災	防災		特定災害圖例
疏散避難方向	室內避難處所	公園	地震斷層帶可能位置
淹水災害影響範圍	室外避難處所	直升機起降點	易積水設施
土石崩落災害警告標誌設置點			

11

步驟三

於主體圖上標示「避難處所」等圖資所需資訊，注意引導之方向，應避免經過災害潛勢地區。

圖例標示及名稱輸入方式(1/2)

1 於圖例區點選欲標示圖例

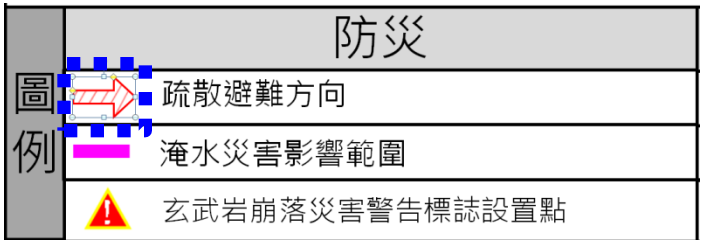

2 點滑鼠右鍵「複製」

3 點滑鼠右鍵「貼上」

圖例標示及名稱輸入方式(2/2)

4 將圖例移動至正確位置，點選圖例上白色點可調整「大小」，點選綠色點可進行「旋轉」。

5 於「插入」工具列點選「文字方塊」中的「水平文字方塊」，並輸入「避難處所」名稱。

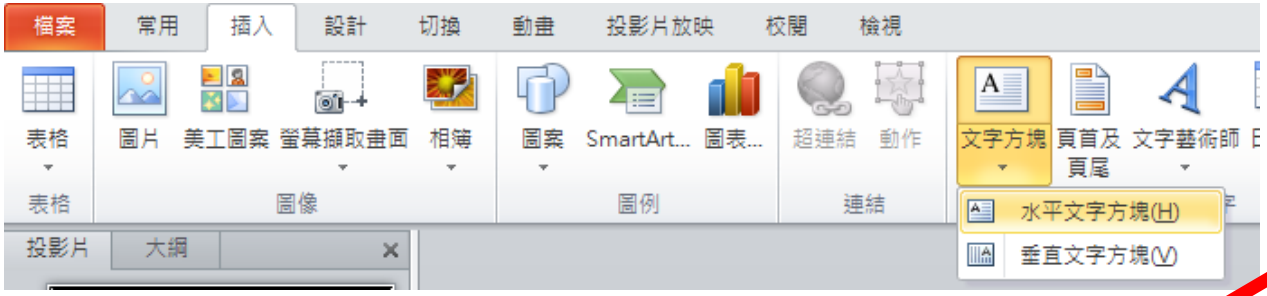

文字字型-微軟正黑體
文字大小-18
粗體字

步驟四

編輯該圖之標題、防災資訊及圖例。

1 地圖標題、編號

編號1001603-008 澎湖縣白沙鄉赤崁村簡易疏散避難圖

編號1001603-008 第1組數字代碼表示「縣(市)及鄉(市)」

編號1001603-008 第2組數字代碼表示「村(里)」

數字代碼可至「行政院主計總處 > 政府統計 > 統計標準分類 > 行政區域及村里代碼」查詢，(http://www.dgbas.gov.tw)。

2 防災資訊表

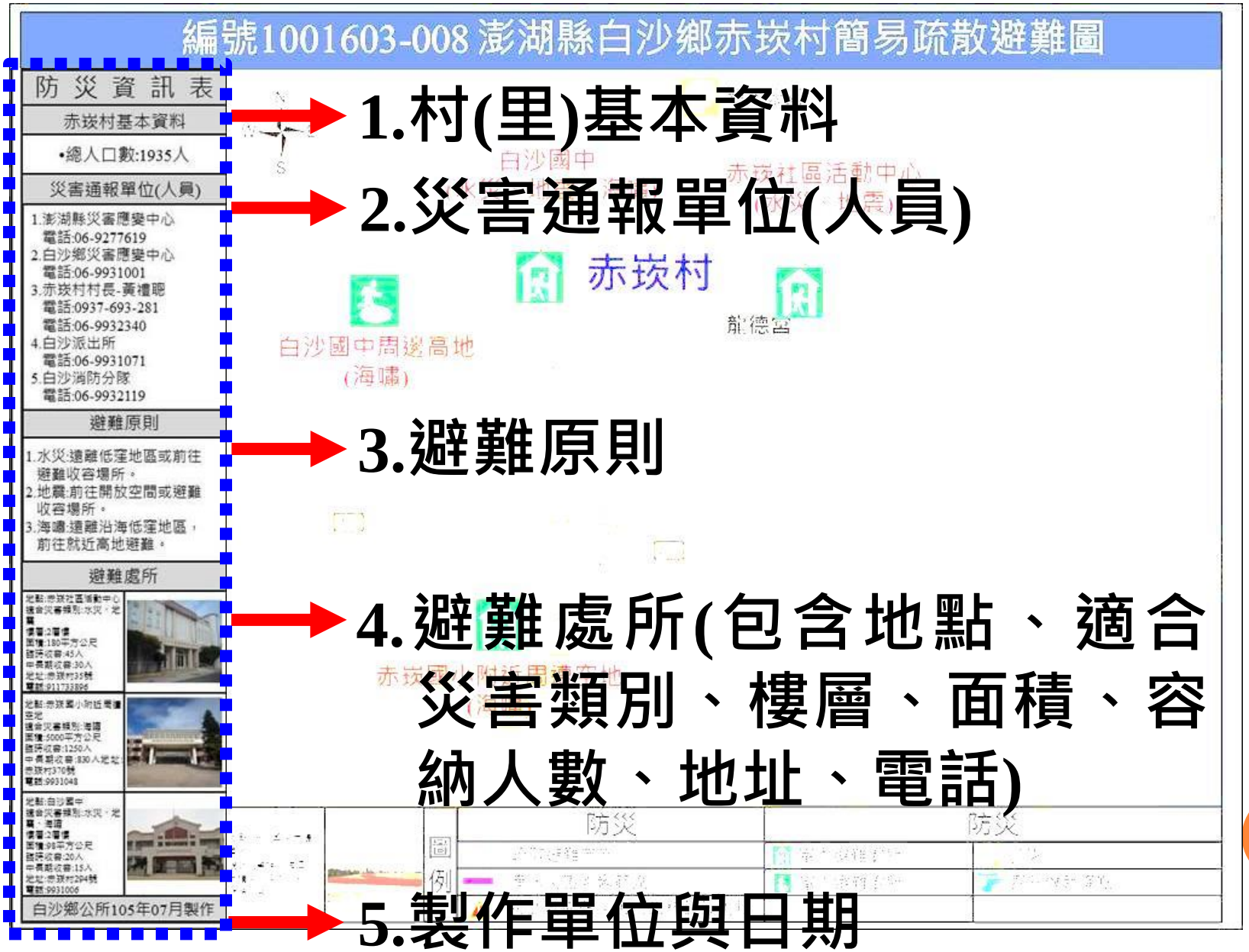

1.村(里)基本資料

2.災害通報單位(人員)

3.避難原則

4.避難處所(包含地點、適合災害類別、樓層、面積、容納人數、地址、電話)

5.製作單位與日期

3 圖例

本地圖之圖例，可分「道路」、「防災」「設施」、「特定災害圖例」與「危險場所圖例」等5部分，可依據各村(里)實際需求，引用所需使用之圖例。

編號1001603-008 澎湖縣白沙鄉赤崁村簡易疏散避難圖

防災資訊表

赤崁村基本資料

•總人口數:1935人

災害通報單位(人員)

1.澎湖縣災害應變中心
電話:06-9277619
2.白沙鄉災害應變中心
電話:06-9931001
3.赤崁村村長-黃禮聰
電話:0937-693-281
電話:06-9932340
4.白沙派出所
電話:06-9931071
5.白沙消防分隊
電話:06-9932119

避難原則

1.水災:遠離低窪地區或前往避難收容場所。
2.地震:前往開放空間或避難收容場所。
3.海嘯:遠離沿海低窪地區，前往就近高地避難。

避難處所

地點:赤崁社區活動中心
適合災害類別:水災、地震
樓層:2層樓
面積:180平方公尺
臨時收容:45人
中長期收容:30人
地址:赤崁村35號
電話:911733896

地點:赤崁國小附近周遭空地
適合災害類別:海嘯
面積:5000平方公尺
臨時收容:1250人
中長期收容:830人地址:赤崁村370號
電話:9931048

地點:白沙國中
適合災害類別:水災、地震、海嘯
樓層:2層樓
面積:98平方公尺
臨時收容:20人
中長期收容:15人
地址:赤崁村294號
電話:9931006

白沙鄉公所105年07月製作

地點:白沙國中周邊高地
適合災害類別:海嘯
面積:4000平方公尺
臨時收容:1000人

圖例

防災	防災	
疏散避難方向	室內避難處所	公園
淹水災害影響範圍	室外避難處所	直升機起降點
玄武岩崩落災害警告標誌設置點		

步驟五

儲存完成輸出地圖

1

1.點選檔案

2

2.選擇儲存檔案或另存新檔

步驟五

儲存完成輸出地圖

3

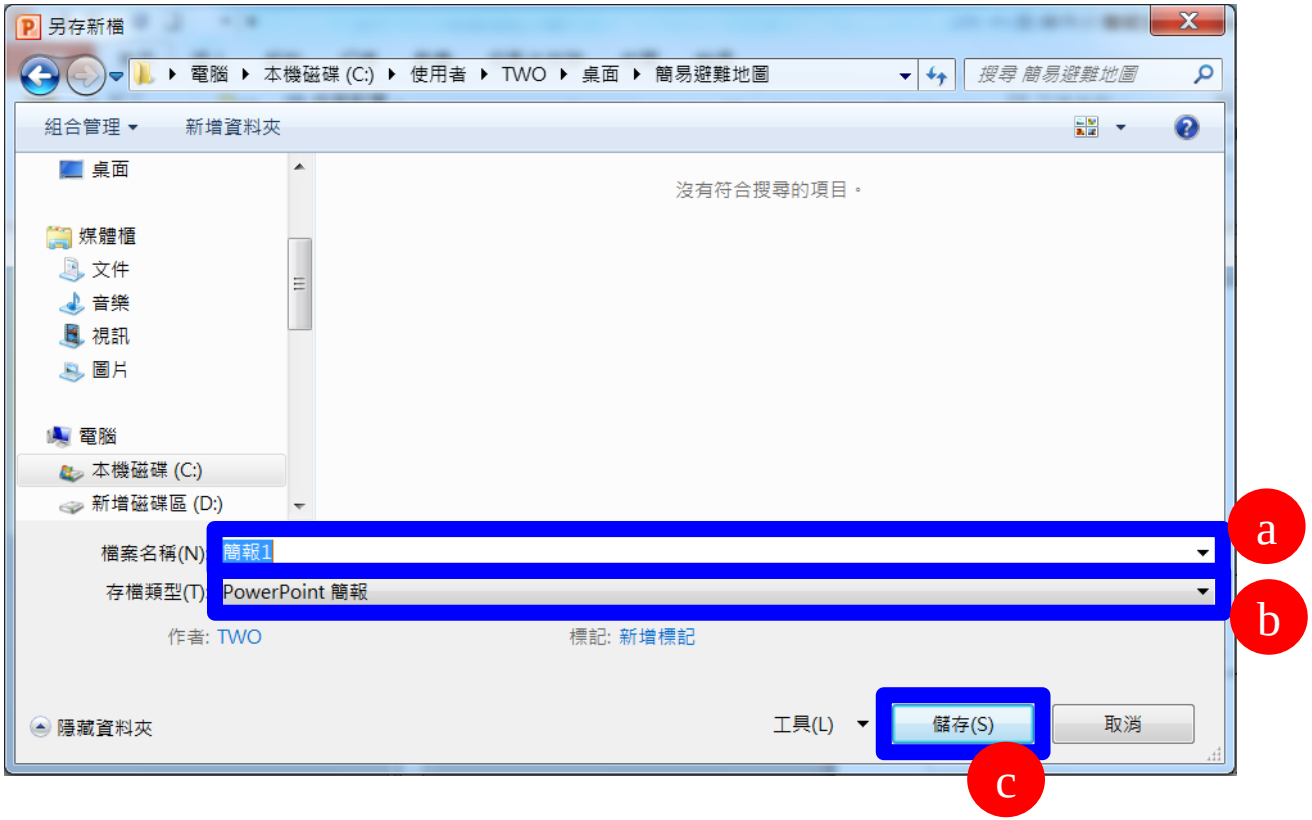

a.填寫地圖**檔案名稱**

b.選擇檔案**存檔類型(PPT、JPG、PDF)**

c.**儲存**完成

編號1001603-001 澎湖縣白沙鄉中屯村簡易疏散避難圖

防 災 資 訊 表

中屯村基本資料

•總人口數: 592人

災害通報單位(人員)

1.澎湖縣災害應變中心
電話:06-9277619
2.白沙鄉災害應變中心
電話:06-9931001
3.中屯村村長-曾志明
電話:0910-847-845
電話:06-9931888
4.講美派出所
電話:06-9931501
5.白沙消防分隊
電話:06-9932119

避難原則

1.水災:遠離低窪地區或前往避難收容場所。
2.地震:前往開放空間或避難收容場所。
3.海嘯:遠離沿海低窪地區，前往就近高地避難。

避難處所

地點:中屯國小
適合災害類別:地震、水災
樓層: 2層樓
面積:600平方公尺
臨時收容:150人
中長期收容:100人
地址:中屯村130-2號
電話:9931561

地點:中屯村澎203縣道周邊高地
適合災害類別:海嘯
面積:4000平方公尺
臨時收容:1000人

白沙鄉公所105年07月製作

圖例	防災	防災	
	疏散避難方向	室內避難處所	公園
	淹水災害影響範圍	室外避難處所	直升機起降點
	玄武岩崩落災害警告標誌設置點		

編號1001603-002 澎湖縣白沙鄉講美村簡易疏散避難圖

防災資訊表

講美村基本資料

•總人口數:748人

災害通報單位(人員)

1.澎湖縣災害應變中心
電話:06-9277619
2.白沙鄉災害應變中心
電話:06-9931001
3.講美村村長-吳勝雄
電話:0937-604-735
電話:06-9931088
4.講美派出所
電話:06-9931501
5.白沙消防分隊
電話:06-9932119

避難原則

1.水災:遠離低窪地區或前往避難收容場所。
2.地震:前往開放空間或避難收容場所。
3.海嘯:遠離沿海低窪地區，前往就近高地避難。

避難處所

地點:講美國小
適合災害類別:水災、地震
棟層:2層樓
面積:600平方公尺
臨時收容:150人
中長期收容:100人
地址:講美村141-1號
電話:9931268

地點:漁業廣播電台東北側周邊高地
適合災害類別:海嘯
面積:2000平方公尺
臨時收容:500人

白沙鄉公所105年07月製作

圖例	防災	防災	
	疏散避難方向	室內避難處所	公園
	淹水災害影響範圍	室外避難處所	直升機起降點
	玄武岩崩落災害警告標誌設置點		

編號1001603-003 澎湖縣白沙鄉城前村簡易疏散避難圖

防 災 資 訊 表

城前村基本資料

•總人口數:119人

災害通報單位(人員)

1.澎湖縣災害應變中心
電話:06-9277619
2.白沙鄉災害應變中心
電話:06-9931001
3.城前村村長-蕭整煌
電話:0937-392-102
電話:06-9931498
4.講美派出所
電話:06-9931501
5.白沙消防分隊
電話:06-9932119

避難原則

1.水災:遠離低窪地區或前往避難收容場所。
2.地震:前往開放空間或避難收容場所。
3.海嘯:遠離沿海低窪地區，前往就近高地避難。

避難處所

地點:城前社區活動中心
適合災害類別:水災、地震
樓層:2層樓
面積:164平方公尺
臨時收容:40人
中長期收容:25人
地址:城前村9-1號
電話:9931081

地點:漁業廣播電台東北側周邊高地
適合災害類別:海嘯
面積:2000平方公尺
臨時收容:500人

白沙鄉公所105年07月製作

圖例	防災	防災	
	疏散避難方向	室內避難處所	公園
	淹水災害影響範圍	室外避難處所	直升機起降點
	玄武岩崩落災害警告標誌設置點		

編號1001603-004 澎湖縣白沙鄉鎮海村簡易疏散避難圖

防 災 資 訊 表

鎮海村基本資料

•總人口數:175人

災害通報單位(人員)

1.澎湖縣災害應變中心
電話:06-9277619
2.白沙鄉災害應變中心
電話:06-9931001
3.鎮海村村長-陳文淵
電話:0937-605-112
電話:06-9933276
4.講美派出所
電話:06-9931501
5.白沙消防分隊
電話:06-9932119

避難原則

1.水災:遠離低窪地區或前往避難收容場所。
2.地震:前往開放空間或避難收容場所。
3.海嘯:遠離沿海低窪地區，前往就近高地避難。

避難處所

地點:鎮海國中
適合災害類別:水災、地震、海嘯
面積:680平方公尺
臨時收容:170人
中長期收容:110人
地址:鎮海村60號
電話: 9931311

白沙鄉公所105年07月製作

圖例	防災	防災	
	疏散避難方向	室內避難處所	公園
	淹水災害影響範圍	室外避難處所	直升機起降點
	土石崩落災害警告標誌設置點		

編號1001603-005 澎湖縣白沙鄉港子村簡易疏散避難圖

防 災 資 訊 表

港子村基本資料

•總人口數:363人

災害通報單位(人員)

1.澎湖縣災害應變中心
電話:06-9277619
2.白沙鄉災害應變中心
電話:06-9931001
3.港子村村長-郭文雅
電話:0935-439-728
電話:06-9932657
4.講美派出所
電話:06-9931501
5.白沙消防分隊
電話:06-9932119

避難原則

1.水災:遠離低窪地區或前往避難收容場所。
2.地震:前往開放空間或避難收容場所。
3.海嘯:遠離沿海低窪地區，前往就近高地避難。

避難處所

地點:港子社區活動中心
適合災害類別:水災地震
棟層:1層樓
面積:157平方公尺
臨時收容:35人
中長期收容:25人
地址:港子村54-5號
電話:9933349

地點:港子村澎203縣道與澎9-1道路周邊空地
適合災害類別:海嘯
面積:4000平方公尺
臨時收容:1000人

白沙鄉公所105年07月製作

圖例	防災	防災	
	疏散避難方向	室內避難處所	公園
	淹水災害影響範圍	室外避難處所	直升機起降點
	玄武岩崩落災害警告標誌設置點		

編號1001603-006 澎湖縣白沙鄉岐頭村簡易疏散避難圖

防 災 資 訊 表

岐頭村基本資料

•總人口數:240人

災害通報單位(人員)

1.澎湖縣災害應變中心
電話:06-9277619
2.白沙鄉災害應變中心
電話:06-9931001
3.岐頭村村長-陳志勇
電話:0910-884-257
電話:06-9931811
4.白沙派出所
電話:06-9931071
5.白沙消防分隊
電話:06-9932119

避難原則

1.水災:遠離低窪地區或前往避難收容場所。
2.地震:前往開放空間或避難收容場所。
3.海嘯:遠離沿海低窪地區，前往就近高地避難。

避難處所

地點:岐頭社區活動中心
適合災害類別:水災、地震
樓層:1層樓
面積:109平方公尺
臨時收容: 25人
中長期收容:15人
地址:岐頭村54-5號
電話:9933137

地點:岐頭村澎203縣道與澎9-1道路周邊空地
適合災害類別:海嘯
面積:4000平方公尺
臨時收容:1000人

白沙鄉公所105年07月製作

圖例	防災	防災	
	疏散避難方向	室內避難處所	公園
	淹水災害影響範圍	室外避難處所	直升機起降點
	玄武岩崩落災害警告標誌設置點		

編號1001603-007 澎湖縣白沙鄉小赤村簡易疏散避難圖

防 災 資 訊 表

小赤村基本資料

•總人口數:192人

災害通報單位(人員)

1.澎湖縣災害應變中心
電話:06-9277619
2.白沙鄉災害應變中心
電話:06-9931001
3.小赤村村長-呂正宗
電話0937-604-443
電話:06-9933354
4.白沙派出所
電話:06-9931071
5.白沙消防分隊
電話:06-9932119

避難原則

1.水災:遠離低窪地區或前往避難收容場所。
2.地震:前往開放空間或避難收容場所。
3.海嘯:遠離沿海低窪地區，前往就近高地避難。

避難處所

地點:小赤社區活動中心
適合災害類別:水災地震
樓層:1層樓
面積:140平方公尺
臨時收容:35人
中長期收容:20人
地址:小赤村11-5號
電話:9931969

地點:小赤村澎203縣道與澎9-1道路周邊空地
適合災害類別:海嘯
面積:4000平方公尺
臨時收容:1000人

白沙鄉公所105年07月製作

圖例	防災	防災	
	疏散避難方向	室內避難處所	公園
	淹水災害影響範圍	室外避難處所	直升機起降點
	玄武岩崩落災害警告標誌設置點		

編號1001603-008 澎湖縣白沙鄉赤崁村簡易疏散避難圖

防 災 資 訊 表

赤崁村基本資料

•總人口數:1935人

災害通報單位(人員)

1.澎湖縣災害應變中心
電話:06-9277619
2.白沙鄉災害應變中心
電話:06-9931001
3.赤崁村村長-黃禮聰
電話:0937-693-281
電話:06-9932340
4.白沙派出所
電話:06-9931071
5.白沙消防分隊
電話:06-9932119

避難原則

1.水災:遠離低窪地區或前往避難收容場所。
2.地震:前往開放空間或避難收容場所。
3.海嘯:遠離沿海低窪地區，前往就近高地避難。

避難處所

地點:赤崁社區活動中心
適合災害類別:水災、地震
樓層:2層樓
面積:180平方公尺
臨時收容:45人
中長期收容:30人
地址:赤崁村35號
電話:911733896

地點:赤崁國小附近周邊空地
適合災害類別:海嘯
面積:5000平方公尺
臨時收容:1250人
中長期收容:830人地址:赤崁村370號
電話:9931048

地點:白沙國中
適合災害類別:水災、地震、海嘯
樓層:2層樓
面積:98平方公尺
臨時收容:20人
中長期收容:15人
地址:赤崁村294號
電話:9931006

白沙鄉公所105年07月製作

地點:白沙國中周邊高地
適合災害類別:海嘯
面積:4000平方公尺
臨時收容:1000人

圖例

防災	防災	
疏散避難方向	室內避難處所	公園
淹水災害影響範圍	室外避難處所	直升機起降點
玄武岩崩落災害警告標誌設置點		

編號1001603-009 澎湖縣白沙鄉瓦硐村簡易疏散避難圖

防 災 資 訊 表

瓦硐村基本資料

•總人口數:311人

災害通報單位(人員)

1.澎湖縣災害應變中心
電話:06-9277619
2.白沙鄉災害應變中心
電話:06-9931001
3.瓦硐村村長-吳清在
電話:0933-634-227
電話:06-9931601
4.白沙派出所
電話:06-9931071
5.白沙消防分隊
電話:06-9932119

避難原則

1.水災:遠離低窪地區或前往避難收容場所。
2.地震:前往開放空間或避難收容場所。
3.海嘯:遠離沿海低窪地區，前往就近高地避難。

避難處所

地點:瓦硐社區活動中心
適合災害類別:水災、地震
樓層:1層樓
面積:104平方公尺
臨時收容:25人
中長期收容:15人
地址:瓦硐村40-2號
電話:9931558

地點:瓦硐村澎7道路周邊高地
適合災害類別:海嘯
面積:4000平方公尺
臨時收容:1000人

白沙鄉公所105年07月製作

圖例	防災	防災	
	疏散避難方向	室內避難處所	公園
	淹水災害影響範圍	室外避難處所	直升機起降點
	玄武岩崩落災害警告標誌設置點		

編號1001603-010 澎湖縣白沙鄉後寮村簡易疏散避難圖

防災資訊表

後寮村基本資料

•總人口數:791人

災害通報單位(人員)

1.澎湖縣災害應變中心
電話:06-9277619
2.白沙鄉災害應變中心
電話:06-9931001
3.後寮村村長-許興光
電話:0932-999-332
電話:06-9931816
4.通梁派出所
電話:06-9931484
5.白沙消防分隊
電話:06-9932119

避難原則

1.水災:遠離低窪地區或前往避難收容場所。
2.地震:前往開放空間或避難收容場所。
3.海嘯:遠離沿海低窪地區，前往就近高地避難。

避難處所

地點:後寮社區活動中心
適合災害類別:水災、地震
樓層:2層樓
面積:392平方公尺
臨時收容:95人
中長期收容:65人
地址:後寮村45-1號
電話:9931347

地點:澎203縣道(白沙分局至自來水給水站之間)
適合災害類別:海嘯
面積:4000平方公尺
臨時收容:1000人

白沙鄉公所105年07月製作

圖例	防災	防災	
	疏散避難方向	室內避難處所	公園
	淹水災害影響範圍	室外避難處所	直升機起降點
	玄武岩崩落災害警告標誌設置點		

編號1001603-011 澎湖縣白沙鄉通梁村簡易疏散避難圖

防災資訊表

通梁村基本資料

•總人口數:869人

災害通報單位(人員)

1.澎湖縣災害應變中心
電話:06-9277619
2.白沙鄉災害應變中心
電話:06-9931001
3.通梁村村長-張健完
電話:0953-377-929
電話:06-9931009
4.通梁派出所
電話:06-9931484
5.白沙消防分隊
電話:06-9932119

避難原則

1.水災:遠離低窪地區或前往避難收容場所。
2.地震:前往開放空間或避難收容場所。
3.海嘯:遠離沿海低窪地區，前往就近高地避難。

避難處所

地點:通梁社區活動中心
適合災害類別:水災、地震
樓層:2層樓
面積:255平方公尺
臨時收容:60人
中長期收容:40人
地址:通梁村39-2號
電話:9931722

地點:通梁加油站周邊高地
適合災害類別:海嘯
面積:4000平方公尺
臨時收容:1000人

白沙鄉公所105年07月製作

圖例	防災	防災	
	疏散避難方向	室內避難處所	公園
	淹水災害影響範圍	室外避難處所	直升機起降點
	玄武岩崩落災害警告標誌設置點		

編號1001603-012 澎湖縣白沙鄉吉貝村簡易疏散避難圖

防 災 資 訊 表

吉貝村基本資料

•總人口數:1562人

災害通報單位(人員)

1.澎湖縣災害應變中心
電話:06-9277619
2.白沙鄉災害應變中心
電話:06-9931001
3.吉貝村村長-謝永乾
電話:0937-391-772
電話:06-9911226
4.吉貝分駐所所
電話:06-9911165
5.吉貝消防分隊
電話:06-9911119

避難原則

1.水災:遠離低窪地區或前往避難收容場所。
2.地震:前往開放空間或避難收容場所。
3.海嘯:遠離沿海低窪地區，前往就近高地避難。

避難處所

地點:吉貝社區活動中心
適合災害類別:水災、地震
樓層:2層樓
面積:362平方公尺
臨時收容:90人
中長期收容:60人
地址:吉貝村2-3號
電話:9911089

地點:自來水加壓站附近空地
適合災害類別:海嘯
面積:4000平方公尺
臨時收容:1000人

地點:吉貝國小
適合災害類別:水災、地震
樓層:2層樓
面積:660平方公尺
臨時收容:165人
中長期收容:110人
地址:吉貝村8號
電話:9911086

地點:吉貝國中
適合災害類別:水災、地震、海嘯
樓層:2層樓
面積:720平方公尺
臨時收容:180人
中長期收容:120人
地址:吉貝村185號
電話:9911090

白沙鄉公所105年07月製作

圖例

防災	防災	
疏散避難方向	室內避難處所	公園
淹水災害影響範圍	室外避難處所	直升機起降點
玄武岩崩落災害警告標誌設置點		

編號1001603-013 澎湖縣白沙鄉鳥嶼村簡易疏散避難圖

防 災 資 訊 表

鳥嶼村基本資料

•總人口數:1227人

災害通報單位(人員)

1.澎湖縣災害應變中心
電話:06-9277619
2.白沙鄉災害應變中心
電話:06-9931001
3.鳥嶼村村長-魏錫銘
電話:0932-779-133
電話:06-9916196
4.鳥嶼駐在所
電話:06-9916170
5.鳥嶼消防分隊
電話:06-9916119

避難原則

1.水災:遠離低窪地區或前往避難收容場所。
2.地震:前往開放空間或避難收容場所。
3.海嘯:遠離沿海低窪地區，前往就近高地避難。

避難處所

地點:鳥嶼漁民暨社區活動中心
適合災害類別:水災、地震
樓層:1層樓
面積: 265平方公尺
臨時收容:65人
中長期收容:40人
地址:鳥嶼村210號
電話:9916162

地點:鳥嶼國小後方高地
適合災害類別:海嘯
面積:3000平方公尺
臨時收容:750人

白沙鄉公所105年07月製作

圖例	防災	防災	
	疏散避難方向	室內避難處所	公園
	淹水災害影響範圍	室外避難處所	直升機起降點
	玄武岩崩落災害警告標誌設置點		

編號1001603-014 澎湖縣白沙鄉員貝村簡易疏散避難圖

防 災 資 訊 表

員貝村基本資料

•總人口數:270人

災害通報單位(人員)

1.澎湖縣災害應變中心
電話:06-9277619
2.白沙鄉災害應變中心
電話:06-9931001
3.員貝村村長-陳天瑞
電話:0922-745-668
電話:06-9221072
4.員貝分駐所
電話:06-9933799
5.員貝消防分隊
電話:06-9911119

避難原則

1.水災:遠離低窪地區或前往避難收容場所。
2.地震:前往開放空間或避難收容場所。
3.海嘯:遠離沿海低窪地區，前往就近高地避難。

避難處所

地點:員貝後山

適合災害類別:海嘯

面積:1000平方公尺

臨時收容:250人

白沙鄉公所105年07月製作

圖例	防災	防災	
	疏散避難方向	室內避難處所	公園
	淹水災害影響範圍	室外避難處所	直升機起降點
	玄武岩崩落災害警告標誌設置點		

編號1001603-015 澎湖縣白沙鄉大倉村簡易疏散避難圖

防 災 資 訊 表

大倉村基本資料

•總人口數:305人

災害通報單位(人員)

1.澎湖縣災害應變中心
電話:06-9277619
2.白沙鄉災害應變中心
電話:06-9931001
3.大倉村村長-鄭尊任
電話:0932-973-166
電話:06-9932772
4.大倉分駐所
電話:06-9932790
5.大倉消防分隊
電話:06-9932803

避難原則

1.水災:遠離低窪地區或前往避難收容場所。
2.地震:前往開放空間或避難收容場所。
3.海嘯:遠離沿海低窪地區，前往就近高地避難。

避難處所

地點:看頂山高地

適合災害類別:海嘯

面積:4000平方公尺

臨時收容:1000人

白沙鄉公所105年07月製作

圖例	防災	防災	
	疏散避難方向	室內避難處所	公園
	淹水災害影響範圍	室外避難處所	直升機起降點
	玄武岩崩落災害警告標誌設置點		

交流討論