# 澎湖縣政府消防局

## 澎湖縣災害防救深耕第2期計畫(105年度)
## 教育訓練課程(十二)

# 湖西鄉村簡易疏散避難地圖製作教育訓練



南亞技術學院

中華民國105年12月01日

# 簡報大綱

- 目的
- 使用方式
- 製作內容、格式
- 22村簡易疏散避難地圖
- 交流討論

# 1.目的

- 有效顯示鄉(市)與村(里)之現有防救災相關資源、可能致災地區及避難處所，災時供指揮官調度運用。
- 提供民眾瞭解居家周邊避難處所，並認識自我生活環境及災害風險，以利獲得災害預警訊息時，能自行循安全方向，前往避難收容場所。
- 居民第一時間能自主避難，做好預防性疏散撤離工作，確保生命安全。

# 2.使用方式

- 由鄉公所或村長發送簡易疏散避難地圖至各家戶使用。
- 置於**鄉公所網站**供民眾下載查詢，以利發生災害時，能迅速疏散避難危險地區之居民。
- 膠膜護貝**A3尺寸**簡易疏散避難地圖張貼在各里辦公室明顯處。

# 3.製作內容、格式(橫式、直式)

# 編號1001602-020 澎湖縣湖西鄉尖山村 簡易疏散避難圖

## 防 災 資 訊 表

### 尖山村基本資料 (1)

•總人口數:723人

### 災害通報單位(人員) (2)

1.澎湖縣災害應變中心
電話:06-9277619
2.湖西鄉災害應變中心
電話:06-9921731
3.尖山村村長-王經邦
電話:0933-372-729
電話:06-9922527
4.龍門派出所
電話:06-9921434
5.湖西消防分隊
電話:06-9921119

### 避難原則 (3)

1.水災：遠離低窪地區或前往避難收容場所。
2.地震：前往開放空間或避難收容場所。
3.海嘯：遠離沿海低窪地區，前往就近高地避難。

### 避難處所 (4)

地點:
適合災害類別:
樓層:
面積: 平方公尺
容納: 人
地址:
電話:

(6) 照片

湖西鄉公所105年07月製作

1.**村(里)基本資料**：包括總人口數。

2.**災害通報單位(人員)**：通報單位名稱、電話。

3.**避難原則**：

a.水災：遠離低窪地區或前往避難收容場所。

b.地震：前往開放空間或避難收容場所。

c.海嘯：遠離沿海低窪地區，前往就近高地避難。

4.**避難處所**：處所(建築物)名稱、地址、面積、可容納人數與管理人數電話。

5.**相關資訊**：如直昇機起降點等資訊，由各地方政府依需求彈性增列。

6.**製圖單位與日期**。

(5) 圖例

| 防災 | 防災 | | 特定災害圖例 |
|---|---|---|---|
| 疏散避難方向 | 室內避難處所 | 公園 | 地震斷層帶可能位置 |
| 淹水災害影響範圍 | 室外避難處所 | 直升機起降點 | 易積水設施 |
| 土石崩落災害警告標誌設置點 | | | |

# 4.線上繪製與練習
# (以湖西鄉尖山村為例)

# 步驟一

首先到「Google」地圖網站搜尋所需區域之街道圖，作為主體圖。

開啟Google地圖網頁，輸入「澎湖縣湖西鄉尖山村」村名進行搜尋地圖

# 步驟二

按下電腦鍵盤「Print Screen」鍵，貼至「村(里)簡易疏散避難圖.ppt」，並調整成所需大小。

2

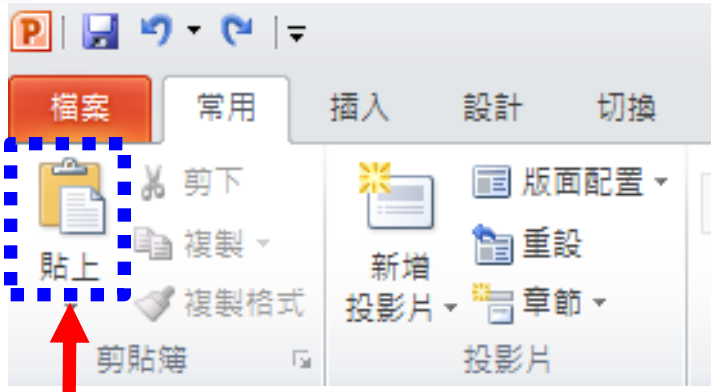


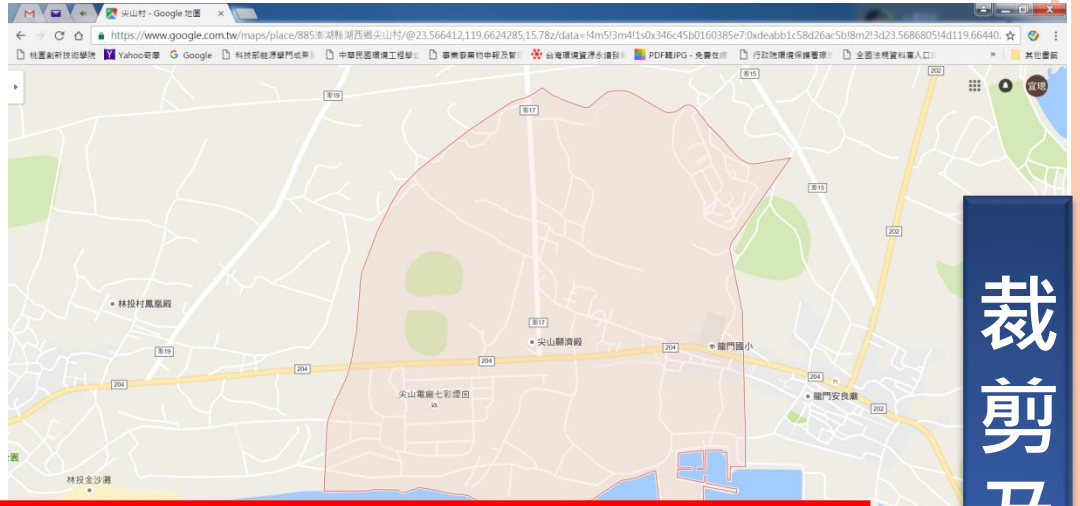

到「村(里)簡易疏散避難圖.ppt」點選貼上

裁剪及調整大小

3

點選圖片，格式 > 裁剪，進行裁剪並調整大小

4

# 將調整完成地圖放置簡易疏散避難圖(主體圖)位置

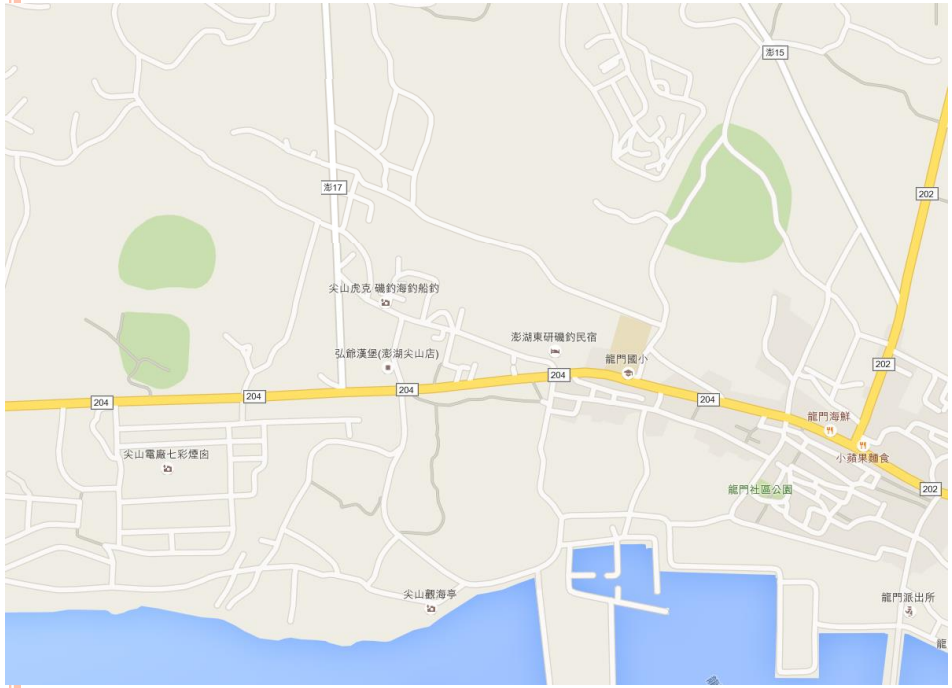


調整完成地圖

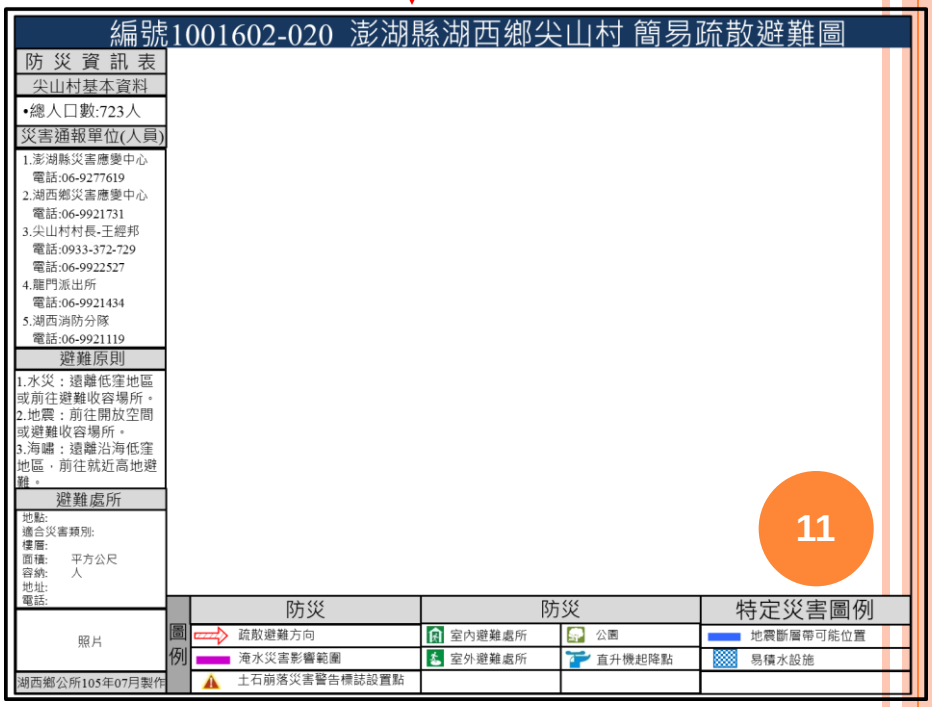

編號1001602-020 澎湖縣湖西鄉尖山村 簡易疏散避難圖

防 災 資 訊 表

尖山村基本資料

•總人口數:723人

災害通報單位(人員)

1.澎湖縣災害應變中心
電話:06-9277619
2.湖西鄉災害應變中心
電話:06-9921731
3.尖山村村長-王經邦
電話:0933-372-729
電話:06-9922527
4.龍門派出所
電話:06-9921434
5.湖西消防分隊
電話:06-9921119

避難原則

1.水災：遠離低窪地區或前往避難收容場所。
2.地震：前往開放空間或避難收容場所。
3.海嘯：遠離沿海低窪地區，前往就近高地避難。

避難處所

地點:
適合災害類別:
樓層:
面積: 平方公尺
容納: 人
地址:
電話:

照片

湖西鄉公所105年07月製作

11

| 圖例 | 防災 | 防災 | | 特定災害圖例 |
|---|---|---|---|---|
| | 疏散避難方向 | 室內避難處所 | 公園 | 地震斷層帶可能位置 |
| | 淹水災害影響範圍 | 室外避難處所 | 直升機起降點 | 易積水設施 |
| | 土石崩落災害警告標誌設置點 | | | |

# 步驟三

## 於主體圖上標示「避難處所」等圖資所需資訊，注意引導之方向，應避免經過災害潛勢地區。

# 圖例標示及名稱輸入方式(1/2)

## 1 於圖例區點選欲標示圖例

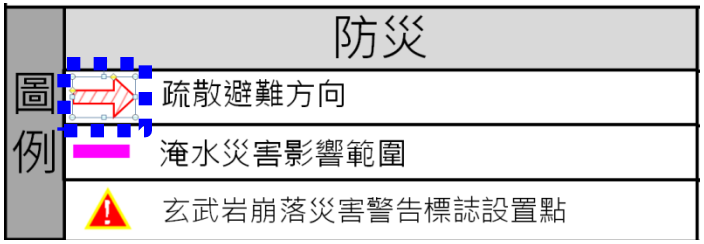


## 2 點滑鼠右鍵「複製」

## 3 點滑鼠右鍵「貼上」

# 圖例標示及名稱輸入方式(2/2)

4 將圖例移動至正確位置，點選圖例上白色點可調整「大小」，點選綠色點可進行「旋轉」。

5 於「插入」工具列點選「文字方塊」中的「水平文字方塊」，並輸入「避難處所」名稱。

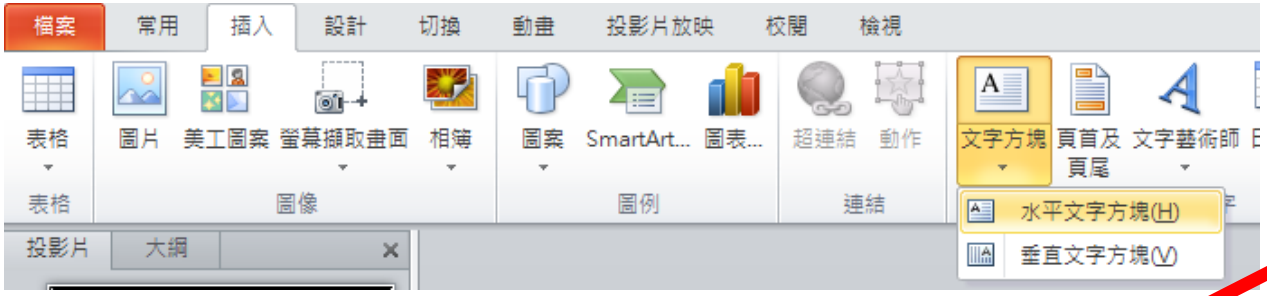

文字字型-微軟正黑體
文字大小-18
粗體字

# 步驟四

## 編輯該圖之標題、防災資訊及圖例。

### 1 地圖標題、編號

編號1001602-020 澎湖縣湖西鄉尖山村 簡易疏散避難圖

編號1001602-020 第1組數字代碼表示「縣(市)及鄉(市)」

編號1001602-020 第2組數字代碼表示「村(里)」

數字代碼可至「行政院主計總處 > 政府統計 > 統計標準分類 > 行政區域及村里代碼」查詢，(http://www.dgbas.gov.tw)。

# 2 防災資訊表

編號1001602-020 澎湖縣湖西鄉尖山村 簡易疏散避難圖
防 災 資 訊 表
尖山村基本資料
•總人口數:723人
災害通報單位(人員)
1.澎湖縣災害應變中心
電話:06-9277619
2.湖西鄉災害應變中心
電話:06-9921731
3.尖山村村長-王經邦
電話:0933-372-729
電話:06-9922527
4.龍門派出所
電話:06-9921434
5.湖西消防分隊
電話:06-9921119
避難原則
1.水災:遠離低窪地區或前往避難收容場所。
2.地震:前往開放空間或避難收容場所。
3.海嘯:遠離沿海低窪地區，前往就近高地避難。
避難處所
地點:尖山高地
適合災害類別:海嘯
面積:4000平方公尺
臨時收容:1000人
地點:尖山社區老人活動中心
適合災害類別:水災、地震
樓層:1層樓
面積:200平方公尺
臨時收容:50人
中長期收容:30人
地址:尖山村10鄰29-5號
電話:9921629
湖西鄉公所105年07月製作
尖山村
尖山社區
1.村(里)基本資料
2.災害通報單位(人員)
3.避難原則
4.避難處所(包含地點、適合災害類別、樓層、面積、容納人數、地址、電話)
5.製作單位與日期
防災
疏散避難方向
海水災害影響範圍
室內避難處所
室外避難處所
公園
直升機起降點

# 3 圖例

本地圖之圖例，可分「道路」、「防災」「設施」、「特定災害圖例」與「危險場所圖例」等5部分，可依據各村(里)實際需求，引用所需使用之圖例。

# 編號1001602-020 澎湖縣湖西鄉尖山村 簡易疏散避難圖

## 防 災 資 訊 表

### 尖山村基本資料

•總人口數:723人

### 災害通報單位(人員)

1.澎湖縣災害應變中心
電話:06-9277619
2.湖西鄉災害應變中心
電話:06-9921731
3.尖山村村長-王經邦
電話:0933-372-729
電話:06-9922527
4.龍門派出所
電話:06-9921434
5.湖西消防分隊
電話:06-9921119

### 避難原則

1.水災:遠離低窪地區或前往避難收容場所。
2.地震:前往開放空間或避難收容場所。
3.海嘯:遠離沿海低窪地區，前往就近高地避難。

### 避難處所

地點:尖山高地
適合災害類別:海嘯
面積:4000平方公尺
臨時收容:1000人

地點:尖山社區老人活動中心
適合災害類別:水災、地震
樓層:1層樓
面積:200平方公尺
臨時收容:50人
中長期收容:30人
地址:尖山村10鄰29-5號
電話:9921629

湖西鄉公所105年07月製作

| 圖例 | 防災 | 防災 | |
|---|---|---|---|
| | 疏散避難方向 | 室內避難處所 | 公園 |
| | 淹水災害影響範圍 | 室外避難處所 | 直升機起降點 |
| | 玄武岩崩落災害警告標誌設置點 | | |

# 步驟五

## 儲存完成輸出地圖

1

1.點選檔案

2

2.選擇儲存檔案或另存新檔

# 步驟五

## 儲存完成輸出地圖

3

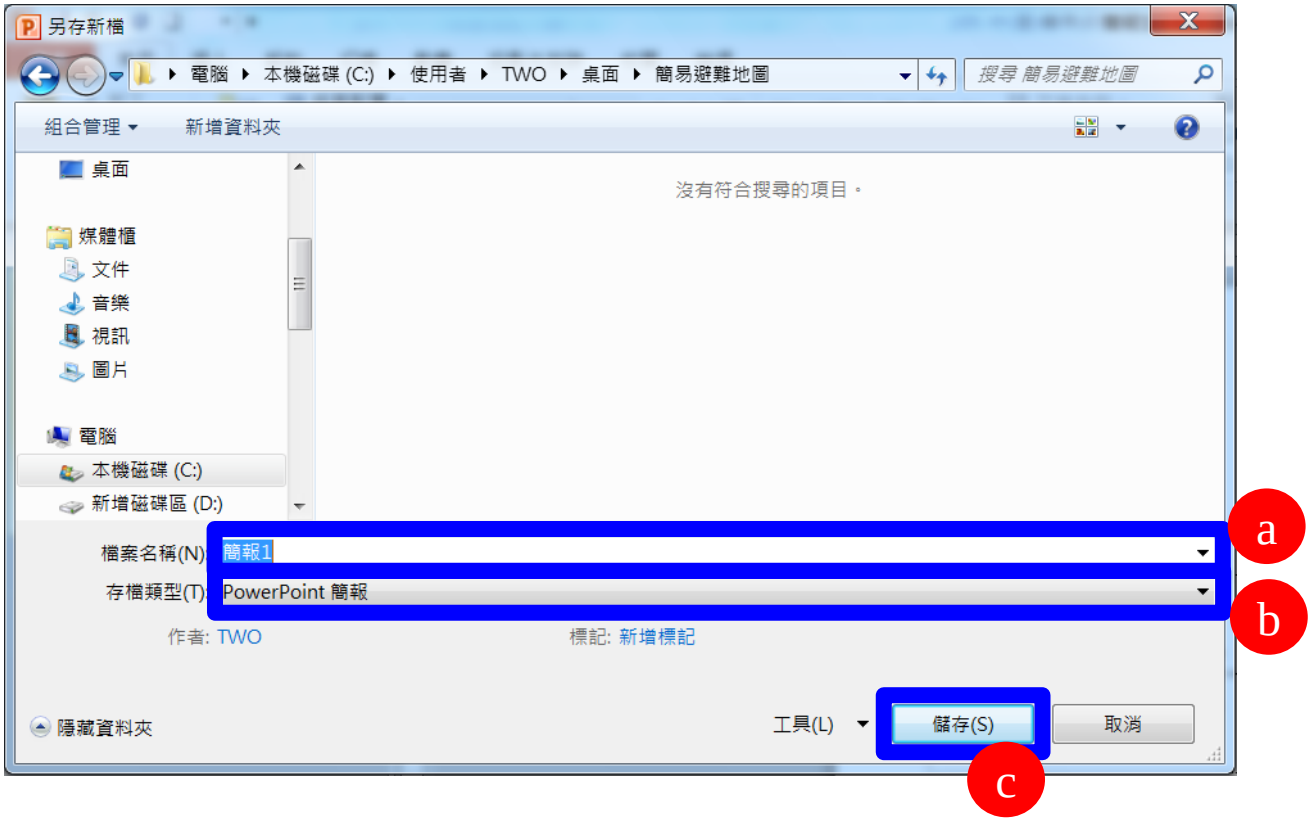


a.填寫地圖**檔案名稱**

b.選擇檔案**存檔類型(PPT、JPG、PDF)**

c.**儲存**完成

# 編號1001602-001
# 澎湖縣湖西鄉湖西村 簡易疏散避難圖

## 防 災 資 訊 表

### 湖西村基本資料

•總人口數:1248人

### 災害通報單位(人員)

1.澎湖縣災害應變中心
電話:06-9277619
2.湖西鄉災害應變中心
電話:06-9921731
3.湖西村村長-辛清三
電話:0922-935-738
電話:
4.湖西分駐所
電話:06-9921022
5.湖西消防分隊
電話:06-9921119

### 避難原則

1.水災:遠離低窪地區或前往避難收容場所。
2.地震:前往開放空間或避難收容場所。
3.海嘯:遠離沿海低窪地區，前往就近高地避難。

### 避難處所

地點:湖西社區活動中心
適合災害類別:水災、地震
樓層:2層樓
面積:110平方公尺
臨時收容:25人
中長期收容:15人
地址:湖西村11-6號
電話:9920859

地點:湖西國中
適合災害類別:水災、地震、海嘯
樓層:2層樓
面積:600平方公尺
臨時收容:150人
中長期收容:100人
地址:湖西村43-1號
電話:9921929

地點:湖西鄉公所
適合災害類別:水災、地震、海嘯
樓層:2層樓
面積:800平方公尺
臨時收容:200人
中長期收容:130人
地址:湖西村43-11號
電話:9921731轉103

地點:湖西油庫附近空地
適合災害類別:海嘯
面積:6000平方公尺
臨時收容:1500人
中長期收容:1000人
電話:9921712

湖西鄉公所105年07月製作

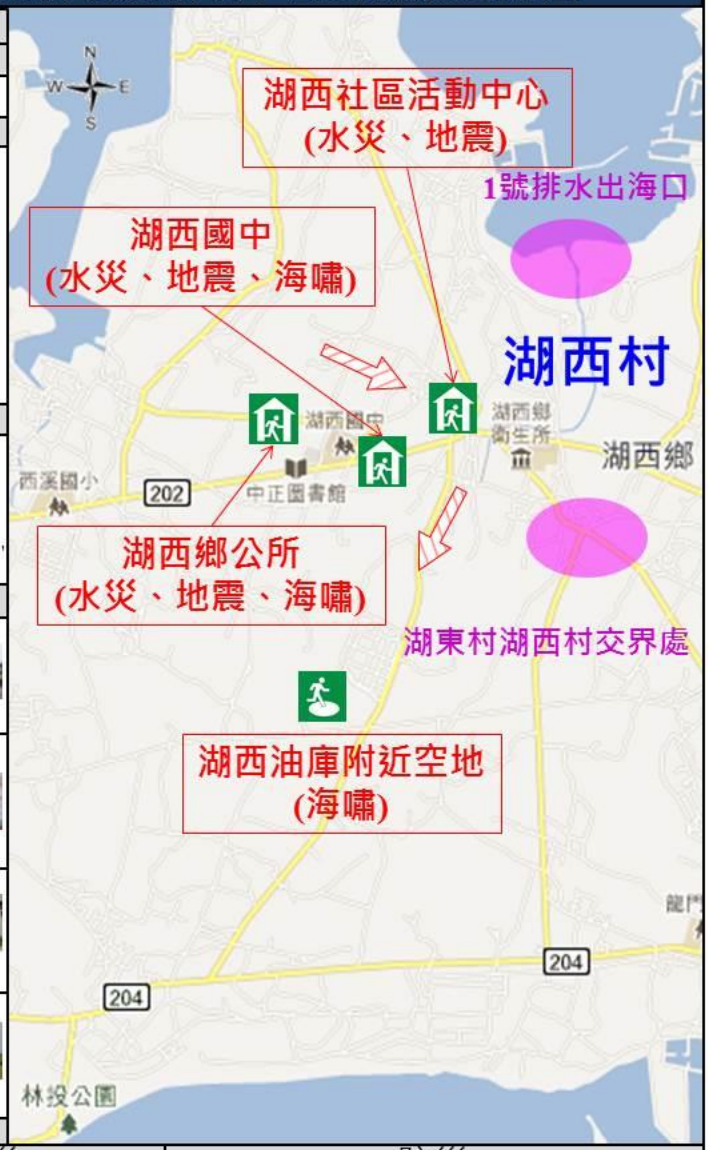


| 圖例 | 防災 | 防災 | |
|---|---|---|---|
| | 疏散避難方向 | 室內避難處所 | 公園 |
| | 淹水災害影響範圍 | 室外避難處所 | 直升機起降點 |
| | 玄武岩崩落災害警告標誌設置點 | | |

# 編號1001602-002
# 澎湖縣湖西鄉湖東村 簡易疏散避難圖

## 防災資訊表

### 湖東村基本資料

•總人口數:384人

### 災害通報單位(人員)

1.澎湖縣災害應變中心
電話:06-9277619
2.湖西鄉災害應變中心
電話:06-9921731
3.湖東村村長-許君潤
電話:0932-758-355
電話:06-9922288
4.湖西分駐所
電話:06-9921022
5.湖西消防分隊
電話06-:9921119

### 避難原則

1.水災:遠離低窪地區或前往避難收容場所。
2.地震:前往開放空間或避難收容場所。
3.海嘯:遠離沿海低窪地區，前往就近高地避難。

### 避難處所

地點:湖東社區活動中心
適合災害類別:水災、地震
樓層:1層樓
面積:150平方公尺
臨時收容:35人
中長期收容:25人
地址:湖東村23-1號
電話:9922288

地點:湖西國中
適合災害類別:水災、地震、海嘯
樓層:2層樓
面積:600平方公尺
臨時收容:150人
中長期收容:100人
地址:湖西村43-1號
電話:9921929

地點:湖西鄉公所
適合災害類別:水災、地震、海嘯
樓層:2層樓
面積:800平方公尺
臨時收容:200人
中長期收容:130人
地址:湖西村43-11號
電話:9921731轉103

地點:湖西油庫附近空地
適合災害類別:海嘯
面積:6000平方公尺
臨時收容:1500人
電話:9921712

湖西鄉公所105年07月製作

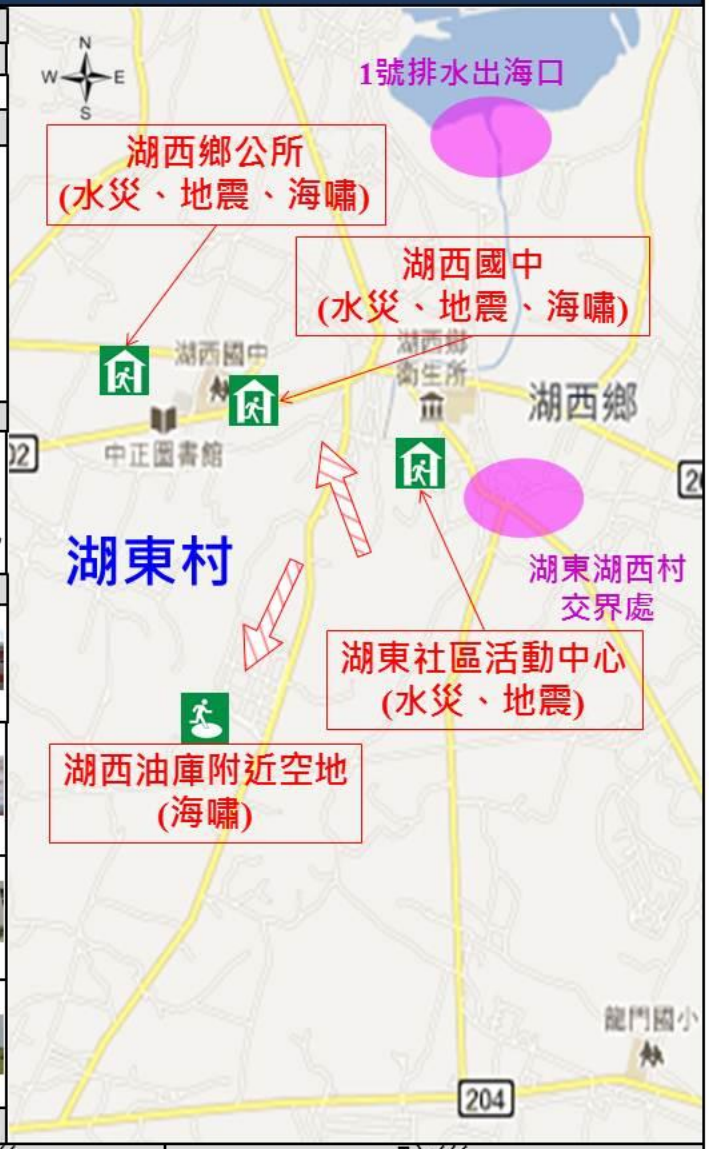


## 圖例

| 防災 | 防災 | |
|---|---|---|
| 疏散避難方向 | 室內避難處所 | 公園 |
| 淹水災害影響範圍 | 室外避難處所 | 直升機起降點 |
| 玄武岩崩落災害警告標誌設置點 | | |

# 編號1001602-003 澎湖縣湖西鄉青螺村簡易疏散避難圖

## 防災資訊表

### 青螺村基本資料

•總人口數:275人

### 災害通報單位(人員)

1.澎湖縣災害應變中心
電話:06-9277619
2.湖西鄉災害應變中心
電話:06-9921731
3.青螺村村長-李順端
電話:0937-604-720
電話:06-9921699
4.湖西分駐所
電話:06-9921022
5.湖西消防分隊
電話:06-9921119

### 避難原則

1.水災:遠離低窪地區或前往避難收容場所。
2.地震:前往開放空間或避難收容場所。
3.海嘯:遠離沿海低窪地區，前往就近高地避難。

### 避難處所

地點:湖西國中
適合災害類別:水災、地震、海嘯
樓層:2層樓
面積:600平方公尺
臨時收容:150人
中長期收容:100人
地址:湖西村43-1號
電話:9912929

地點:湖西鄉公所
適合災害類別:水災、地震、海嘯
樓層:2層樓
面積:800平方公尺
臨時收容:200人
中長期收容:130人
地址:湖西村43-11號
電話:9921731轉103

地點:青螺村活動中心
適合災害類別:水災、地震
樓層:1層樓
面積:150平方公尺
臨時收容:35人
中長期收容:25人
地址:青螺村1-1號
電話:9921029

湖西鄉公所105年07月製作

| 圖例 | 防災 | 防災 | |
|---|---|---|---|
| | 疏散避難方向 | 室內避難處所 | 公園 |
| | 淹水災害影響範圍 | 室外避難處所 | 直升機起降點 |
| | 玄武岩崩落災害警告標誌設置點 | | |

# 編號1001602-004 澎湖縣湖西鄉白坑村簡易疏散避難圖

## 防 災 資 訊 表

### 白坑村基本資料

•總人口數:321人

### 災害通報單位(人員)

1.澎湖縣災害應變中心
電話:06-9277619
2.湖西鄉災害應變中心
電話:06-9921731
3白坑村村長-蔣湘演
電話:0922-197-317
電話:06-9920499
4.湖西分駐所
電話:06-9921022
5.湖西消防分隊
電話:06-9921119

### 避難原則

1.水災:遠離低窪地區或前往避難收容場所。
2.地震:前往開放空間或避難收容場所。
3.海嘯:遠離沿海低窪地區，前往就近高地避難。

### 避難處所

地點:白坑社區活動中心
適合災害類別:水災、地震
樓層:2層樓
面積:40平方公尺
臨時收容:10人
中長期收容:5人
地址:白坑村1-3號
電話:9921025

地點:湖西國中
適合災害類別:水災、地震、海嘯
樓層:2層樓
面積:600平方公尺
臨時收容:150人
中長期收容:100人
地址:湖西村43-1號
電話:9921929

地點:湖西鄉公所
適合災害類別:水災、地震、海嘯
樓層:2層樓
面積:800平方公尺
臨時收容:200人
中長期收容:130人
地址:湖西村43-11號
電話:9921731轉103

湖西鄉公所105年07月製作

| 圖例 | 防災 | 防災 | |
|---|---|---|---|
| | 疏散避難方向 | 室內避難處所 | 公園 |
| | 淹水災害影響範圍 | 室外避難處所 | 直升機起降點 |
| | 玄武岩崩落災害警告標誌設置點 | | |

# 編號1001602-005
# 澎湖縣湖西鄉南寮村 簡易疏散避難圖

## 防 災 資 訊 表

### 南寮村基本資料

•總人口數:765人

### 災害通報單位(人員)

1.澎湖縣災害應變中心
電話:06-9277619
2.湖西鄉災害應變中心
電話:06-9921731
3.南寮村村長-趙嘉協
電話:0921-291-647
電話:06-9921953
4.湖西分駐所
電話:06-9921022
5.湖西消防分隊
電話:06-9921119

### 避難原則

1.水災:遠離低窪地區或前往避難收容場所。
2.地震:前往開放空間或避難收容場所。
3.海嘯:遠離沿海低窪地區，前往就近高地避難。

### 避難處所

地點:尖山高地
適合災害類別:海嘯
面積:4000平方公尺
臨時收容:1000人

地點:南寮活動中心
適合災害類別:水災、地震
樓層:1層樓
面積:160平方公尺
臨時收容:40人
中長期收容:25人
地址:南寮村121-5號
電話:9921030

湖西鄉公所105年07月製作

| 圖例 | 防災 | 防災 | |
|---|---|---|---|
| | 疏散避難方向 | 室內避難處所 | 公園 |
| | 淹水災害影響範圍 | 室外避難處所 | 直升機起降點 |
| | 玄武岩崩落災害警告標誌設置點 | | |

# 編號1001602-006 澎湖縣湖西鄉北寮村簡易疏散避難圖

## 防災資訊表

### 北寮村基本資料

•總人口數:364人

### 災害通報單位(人員)

1.澎湖縣災害應變中心
電話:06-9277619
2.湖西鄉災害應變中心
電話:06-9921731
3.北寮村村長-蔡文夏
電話:0934-080-803
電話:06-9922051
4.湖西分駐所
電話:06-9921022
5.湖西消防分隊
電話:06-9921119

### 避難原則

1.水災:遠離低窪地區或前往避難收容場所。
2.地震:前往開放空間或避難收容場所。
3.海嘯:遠離沿海低窪地區，前往就近高地避難。

### 避難處所

地點:奎壁山高地
適合災害類別:海嘯
面積:1000平方公尺
臨時收容:250人

地點:北寮社區活動中心
適合災害類別:水災、地震
樓層:1層樓
面積:60平方公尺
臨時收容:15人
中長期收容:10人
地址:北寮村25-2號
電話:9921024

湖西鄉公所105年07月製作

| 圖例 | 防災 | | 防災 | |
|---|---|---|---|---|
| | 疏散避難方向 | | 室內避難處所 | 公園 |
| | 淹水災害影響範圍 | | 室外避難處所 | 直升機起降點 |
| | 玄武岩崩落災害警告標誌設置點 | | | |

# 編號1001602-007
# 澎湖縣湖西鄉紅羅村簡易疏散避難圖

## 防 災 資 訊 表

### 紅羅村基本資料

•總人口數:814人

### 災害通報單位(人員)

1.澎湖縣災害應變中心
電話:06-9277619
2.湖西鄉災害應變中心
電話:06-9921731
3.紅羅村村長-林忠雄
電話:0932-758-486
電話:06-9922923
4.湖西分駐所
電話:06-9921022
5.湖西消防分隊
電話:06-9921119

### 避難原則

1.水災:遠離低窪地區或前往避難收容場所。
2.地震:前往開放空間或避難收容場所。
3.海嘯:遠離沿海低窪地區，前往就近高地避難。

### 避難處所

地點:紅羅村高地
適合災害類別:海嘯
面積:4000平方公尺
臨時收容:1000人

地點:紅羅社區活動中心
適合災害類別:水災、地震
樓層:1樓
面積:180平方公尺
臨時收容:45人
中長期收容:30人
地址:紅羅村31-5號
電話:9921031

湖西鄉公所105年07月製作

| 圖例 | 防災 | 防災 | |
|---|---|---|---|
| | 疏散避難方向 | 室內避難處所 | 公園 |
| | 淹水災害影響範圍 | 室外避難處所 | 直升機起降點 |
| | 玄武岩崩落災害警告標誌設置點 | | |

# 編號1001602-008
# 澎湖縣湖西鄉西溪村 簡易疏散避難圖

## 防 災 資 訊 表

### 西溪村基本資料

•總人口數:714人

### 災害通報單位(人員)

1.澎湖縣災害應變中心
電話:06-9277619
2.湖西鄉災害應變中心
電話:06-9921731
3.西溪村村長-黃文騫
電話:0933-627-350
電話:06-9923326
4.湖西分駐所
電話:06-9921022
5.湖西消防分隊
電話:06-9921119

### 避難原則

1.水災:遠離低窪地區或前往避難收容場所。
2.地震:前往開放空間或避難收容場所。
3.海嘯:遠離沿海低窪地區，前往就近高地避難。

### 避難處所

地點:太武高地
適合災害類別:海嘯
面積:6000平方公尺
臨時收容:1500人

地點:西溪國小
適合災害類別:水災、地震
樓層:2層樓
面積:110平方公尺
臨時收容:25人
中長期收容:15人
地址:西溪村130號
電話:9921082

湖西鄉公所105年07月製作

## 圖例

| 防災 | | 防災 | |
|---|---|---|---|
| 疏散避難方向 | | 室內避難處所 | 公園 |
| 淹水災害影響範圍 | | 室外避難處所 | 直升機起降點 |
| 玄武岩崩落災害警告標誌設置點 | | | |

# 編號1001602-009 澎湖縣湖西鄉成功村 簡易疏散避難圖

## 防 災 資 訊 表

### 成功村基本資料

•總人口數:808人

### 災害通報單位(人員)

1.澎湖縣災害應變中心
電話:06-9277619
2.湖西鄉災害應變中心
電話:06-9921731
3.成功村村長-蕭金德
電話:0932-853-491
電話:06-9213032
4.湖西分駐所
電話:06-9921022
5.湖西消防分隊
電話:06-9921119

### 避難原則

1.水災:遠離低窪地區或前往避難收容場所。
2.地震:前往開放空間或避難收容場所。
3.海嘯:遠離沿海低窪地區，前往就近高地避難。

### 避難處所

地點:成功村西側高地
適合災害類別:海嘯
面積: 4000平方公尺
臨時收容:1000人

地點:成功社區活動中心
適合災害類別:水災、地震
樓層:1層樓
面積:190平方公尺
臨時收容:45人
中長期收容:30人
地址:成功村80-2號
電話:0932853491

湖西鄉公所105年07月製作

| 圖例 | 防災 | 防災 | |
|---|---|---|---|
| | 疏散避難方向 | 室內避難處所 | 公園 |
| | 淹水災害影響範圍 | 室外避難處所 | 直升機起降點 |
| | 玄武岩崩落災害警告標誌設置點 | | |

# 編號1001602-010 澎湖縣湖西鄉東石村 簡易疏散避難圖

## 防 災 資 訊 表

### 東石村基本資料

•總人口數:147人

### 災害通報單位(人員)

1.澎湖縣災害應變中心
電話:06-9277619
2.湖西鄉災害應變中心
電話:06-9921731
3.東石村村長-黃星良
電話:0919-612-310
電話:06-9212726
4.沙港派出所
電話:06-9921397
5.湖西消防分隊
電話:06-9210779

### 避難原則

1.水災:遠離低窪地區或前往避難收容場所。
2.地震:前往開放空間或避難收容場所。
3.海嘯:遠離沿海低窪地區，前往就近高地避難。

### 避難處所

地點:成功社區活動中心
適合災害類別:水災、地震
樓層:1層樓
面積:190平方公尺
臨時收容:45人
中長期收容:30人
地址:成功村80-2號
電話:0932853491

地點:東石村高地
適合災害類別:海嘯
面積:2000平方公尺
臨時收容:500人

湖西鄉公所105年07月製作

| 圖例 | 防災 | 防災 | |
|---|---|---|---|
| | 疏散避難方向 | 室內避難處所 | 公園 |
| | 淹水災害影響範圍 | 室外避難處所 | 直升機起降點 |
| | 玄武岩崩落災害警告標誌設置點 | | |

# 編號1001602-011
# 澎湖縣湖西鄉中西村 簡易疏散避難圖

## 防 災 資 訊 表

### 中西村基本資料

•總人口數:236人

### 災害通報單位(人員)

1.澎湖縣災害應變中心
電話:06-9277619
2.湖西鄉災害應變中心
電話:06-9921731
3.中西村村長-薛武吉
電話:0935-351-333
電話:06-9214276
4.沙港派出所
電話:06-9210779
5.湖西消防分隊
電話:06-9921119

### 避難原則

1.水災:遠離低窪地區或前往避難收容場所。
2.地震:前往開放空間或避難收容場所。
3.海嘯:遠離沿海低窪地區，前往就近高地避難。

### 避難處所

地點:沙港國小
適合災害類別:水災、地震、海嘯
樓層:2層樓
面積:400平方公尺
臨時收容:100人
中長期收容:65人
地址:鼎灣村75號
電話:9210087

地點:鼎灣村附近空地
適合災害類別:海嘯
面積: 2000 平方公尺
臨時收容:500人

地點:中西社區活動中心
適合災害類別:水災、地震
樓層:1層樓
面積:250平方公尺
臨時收容:60人
中長期收容:40人
地址:中西村19-1號
電話:9213701

湖西鄉公所105年07月製作

## 圖例

| 防災 | | 防災 | |
|---|---|---|---|
| 疏散避難方向 | | 室內避難處所 | 公園 |
| 淹水災害影響範圍 | | 室外避難處所 | 直升機起降點 |
| 玄武岩崩落災害警告標誌設置點 | | | |

# 編號1001602-012
# 澎湖縣湖西鄉潭邊村 簡易疏散避難圖

## 防 災 資 訊 表

### 潭邊村基本資料

•總人口數:329人

### 災害通報單位(人員)

1.澎湖縣災害應變中心
電話:06-9277619
2.湖西鄉災害應變中心
電話:06-9921731
3.潭邊村村長-曾國欣
電話:0937-604-505
電話:06-9211262
4.沙港派出所
電話:06-9210779
5.湖西消防分隊
電話:06-9921119

### 避難原則

1.水災:遠離低窪地區或前往避難收容場所。
2.地震:前往開放空間或避難收容場所。
3.海嘯:遠離沿海低窪地區，前往就近高地避難。

### 避難處所

地點:鼎灣村附近空地
適合災害類別:海嘯
面積:2000平方公尺
臨時收容:500人

地點:潭邊社區活動中心
適合災害類別:水災、地震
樓層:1層樓
面積:210平方公尺
臨時收容:50人
中長期收容:35人
地址:潭邊村為47-1
電話:9213710

湖西鄉公所105年07月製作

| 圖例 | 防災 | | 防災 | |
|---|---|---|---|---|
| | 疏散避難方向 | | 室內避難處所 | 公園 |
| | 淹水災害影響範圍 | | 室外避難處所 | 直升機起降點 |
| | 玄武岩崩落災害警告標誌設置點 | | | |

# 編號1001602-013 澎湖縣湖西鄉鼎灣村 簡易疏散避難圖

## 防 災 資 訊 表

### 鼎灣村基本資料

•總人口數:731人

### 災害通報單位(人員)

1.澎湖縣災害應變中心
電話:06-9277619
2.湖西鄉災害應變中心
電話:06-9921731
3.鼎灣村村事-周嘉發
電話:0910-884-293
電話:06-9210894
4.沙港派出所
電話:06-9210779
5.湖西消防分隊
電話:06-9921119

### 避難原則

1.水災:遠離低窪地區或前往避難收容場所。
2.地震:前往開放空間或避難收容場所。
3.海嘯:遠離沿海低窪地區，前往就近高地避難。

### 避難處所

地點:鼎灣社區活動中心
適合災害類別:水災、地震
樓層:2層樓
面積:110平方公尺
臨時收容:25人
中長期收容:15人
地址:鼎灣村37號
電話:9213709

地點:鼎灣村附近空地
適合災害類別:海嘯
面積:2000平方公尺
臨時收容:500人

湖西鄉公所105年07月製作

| 圖例 | 防災 | 防災 | |
|---|---|---|---|
| | 疏散避難方向 | 室內避難處所 | 公園 |
| | 淹水災害影響範圍 | 室外避難處所 | 直升機起降點 |
| | 玄武岩崩落災害警告標誌設置點 | | |

# 編號1001602-014 澎湖縣湖西鄉許家村 簡易疏散避難圖

## 防災資訊表

### 許家村基本資料

•總人口數:319人

### 災害通報單位(人員)

1.澎湖縣災害應變中心
電話:06-9277619
2.湖西鄉災害應變中心
電話:06-9921731
3.許家村村長-許根棟
電話:0928-370-293
電話:06-9274730
4.沙港派出所
電話:06-9210779
5.湖西消防分隊
電話:06-9921119

### 避難原則

1.水災:遠離低窪地區或前往避難收容場所。
2.地震:前往開放空間或避難收容場所。
3.海嘯:遠離沿海低窪地區，前往就近高地避難。

### 避難處所

地點:鼎灣社區活動中心
適合災害類別:水災、地震
樓層:2層樓
面積:110平方公尺
臨時收容:25人
中長期收容:15人
地址:鼎灣村37號
電話:9213709

地點:許家村高地
適合災害類別:海嘯
面積:2000平方公尺
臨時收容:500人

湖西鄉公所105年07月製作

| 圖例 | 防災 | 防災 | |
|---|---|---|---|
| | 疏散避難方向 | 室內避難處所 | 公園 |
| | 淹水災害影響範圍 | 外避難處所 | 直升機起降點 |
| | 玄武岩崩落災害警告標誌設置點 | | |

# 編號1001602-015 澎湖縣湖西鄉沙港村 簡易疏散避難圖

## 防 災 資 訊 表

### 沙港村基本資料

•總人口數:923人

### 災害通報單位(人員)

1.澎湖縣災害應變中心
電話:06-9277619
2.湖西鄉災害應變中心
電話:06-9921731
3.沙港村村長-歐連津
電話:0911-198-972
電話:06-9214613
4.沙港派出所
電話:06-9210779
5.湖西消防分隊
電話:06-9921119

### 避難原則

1.水災:遠離低窪地區或前往避難收容場所。
2.地震:前往開放空間或避難收容場所。
3.海嘯:遠離沿海低窪地區，前往就近高地避難。

### 避難處所

地點:沙港國小
適合災害類別:水災、地震、海嘯
樓層:2層樓
面積:400平方公尺
臨時收容:100人
中長期收容:65人
地址:鼎灣村75號
電話:9210087

地點:沙港社區活動中心
適合災害類別:水災、地震
樓層:1層樓
面積:330平方公尺
臨時收容:80人
中長期收容:55人
地址:沙港村75-1號
電話:9211007

湖西鄉公所105年07月製作

| 圖例 | 防災 | 防災 | |
|---|---|---|---|
| | 疏散避難方向 | 室內避難處所 | 公園 |
| | 淹水災害影響範圍 | 室外避難處所 | 直升機起降點 |
| | 玄武岩崩落災害警告標誌設置點 | | |

# 編號1001602-016 澎湖縣湖西鄉城北村 簡易疏散避難圖

## 防 災 資 訊 表

### 城北村基本資料

•總人口數:292人

### 災害通報單位(人員)

1.澎湖縣災害應變中心
電話:06-9277619
2.湖西鄉災害應變中心
電話:06-9921731
3.城北村村長-王明忠
電話:0912-762-038
電話:06-9214020
4.隘門派出所
電話:06-9210780
5.湖西消防分隊
電話:06-9921119

### 避難原則

1.水災:遠離低窪地區或前往避難收容場所。
2.地震:前往開放空間或避難收容場所。
3.海嘯:遠離沿海低窪地區，前往就近高地避難。

### 避難處所

地點:城北村周邊高地
適合災害類別:海嘯
面積:6000平方公尺
臨時收容:1500人

地點:城北社區活動中心
適合災害類別:水災、地震
樓層:2層樓
面積:90平方公尺
臨時收容:20人
中長期收容:15人
地址:城北村23-1號
電話:9214507

湖西鄉公所105年07月製作

| 圖例 | 防災 | 防災 | |
|---|---|---|---|
| | 疏散避難方向 | 室內避難處所 | 公園 |
| | 淹水災害影響範圍 | 室外避難處所 | 直升機起降點 |
| | 玄武岩崩落災害警告標誌設置點 | | |

# 編號1001602-017 澎湖縣湖西鄉太武村 簡易疏散避難圖

## 防 災 資 訊 表

### 太武村基本資料

•總人口數:111人

### 災害通報單位(人員)

1.澎湖縣災害應變中心
電話:06-9277619
2.湖西鄉災害應變中心
電話:06-9921731
3.太武村村長-歐孟沛
電話:0910-226-007
電話:06-9262078
4.隘門派出所
電話:06-9210780
5.湖西消防分隊
電話:06-9921119

### 避難原則

1.水災:遠離低窪地區或前往避難收容場所。
2.地震:前往開放空間或避難收容場所。
3.海嘯:遠離沿海低窪地區，前往就近高地避難。

### 避難處所

地點:太武社區活動中心
適合災害類別:水災、地震
樓層:1層樓
面積:176平方公尺
臨時收容:40人
中長期收容:25人
地址:太武村14-1號
電話:9212109

地點:太武高地
適合災害類別:海嘯
面積:6000平方公尺
臨時收容:1500人

湖西鄉公所105年07月製作

| 圖例 | 防災 | 防災 | |
|---|---|---|---|
| | 疏散避難方向 | 室內避難處所 | 公園 |
| | 淹水災害影響範圍 | 室外避難處所 | 直升機起降點 |
| | 玄武岩崩落災害警告標誌設置點 | | |

# 編號1001602-018
# 澎湖縣湖西鄉隘門村 簡易疏散避難圖

## 防 災 資 訊 表

### 隘門村基本資料

•總人口數:885人

### 災害通報單位(人員)

1.澎湖縣災害應變中心
電話:06-9277619
2.湖西鄉災害應變中心
電話:06-9921731
3.隘門村村長-洪武良
電話:0935-417-829
電話:06-9210766
4.隘門派出所
電話:06-9210780
5.湖西消防分隊
電話:06-9921119

### 避難原則

1.水災:遠離低窪地區或前往避難收容場所。
2.地震:前往開放空間或避難收容場所。
3.海嘯:遠離沿海低窪地區，前往就近高地避難。

### 避難處所

地點:隘門國小
適合災害類別:水災、地震、海嘯
樓層:3層樓
面積:800平方公尺
臨時收容:200人
中長期收容:130人
地址:隘門村41-1號
電話:9212692#30

地點:太武高地
適合災害類別:海嘯
面積:6000平方公尺
臨時收容:1500人

地點:隘門社區活動中心
適合災害類別:風水災、地震
樓層:2層樓
面積:740平方公尺
臨時收容:185人
中長期收容:120人
地址:隘門村15號
電話:9210766

湖西鄉公所105年07月製作

| 圖例 | 防災 | 防災 | |
|---|---|---|---|
| | 疏散避難方向 | 室內避難處所 | 公園 |
| | 淹水災害影響範圍 | 室外避難處所 | 直升機起降點 |
| | 玄武岩崩落災害警告標誌設置點 | | |

# 編號1001602-019 澎湖縣湖西鄉林投村簡易疏散避難圖

## 防 災 資 訊 表

### 林投村基本資料

•總人口數:1185人

### 災害通報單位(人員)

1.澎湖縣災害應變中心
電話:06-9277619
2.湖西鄉災害應變中心
電話:06-9921731
3.林投村村長-鄭長財
電話:0928-703-180
電話:06-9922911
4.隘門派出所
電話:06-9210780
5.湖西消防分隊
電話:06-9921119

### 避難原則

1.水災:遠離低窪地區或前往避難收容場所。
2.地震:前往開放空間或避難收容場所。
3.海嘯:遠離沿海低窪地區，前往就近高地避難。

### 避難處所

地點:湖西油庫附近空地
適合災害類別:海嘯
面積:6000平方公尺
臨時收容:1500人

地點:馬公雷達站高地
適合災害類別:海嘯
面積:2000平方公尺
臨時收容:500人

地點:鳳凰殿
適合災害類別:水災、地震、海嘯
樓層:2層樓
面積:200平方公尺
臨時收容:50人
中長期收容:30人
地址:林投村13號
電話:9921311

湖西鄉公所105年07月製作

| 圖例 | 防災 | 防災 | |
|---|---|---|---|
| | 疏散避難方向 | 室內避難處所 | 公園 |
| | 淹水災害影響範圍 | 室外避難處所 | 直升機起降點 |
| | 玄武岩崩落災害警告標誌設置點 | | |

# 編號1001602-020 澎湖縣湖西鄉尖山村 簡易疏散避難圖

## 防 災 資 訊 表

### 尖山村基本資料

•總人口數:723人

### 災害通報單位(人員)

1.澎湖縣災害應變中心
電話:06-9277619
2.湖西鄉災害應變中心
電話:06-9921731
3.尖山村村長-王經邦
電話:0933-372-729
電話:06-9922527
4.龍門派出所
電話:06-9921434
5.湖西消防分隊
電話:06-9921119

### 避難原則

1.水災:遠離低窪地區或前往避難收容場所。
2.地震:前往開放空間或避難收容場所。
3.海嘯:遠離沿海低窪地區，前往就近高地避難。

### 避難處所

地點:尖山高地
適合災害類別:海嘯
面積:4000平方公尺
臨時收容:1000人

地點:尖山社區老人活動中心
適合災害類別:水災、地震
樓層:1層樓
面積:200平方公尺
臨時收容:50人
中長期收容:30人
地址:尖山村10鄰29-5號
電話:9921629

湖西鄉公所105年07月製作

| 圖例 | 防災 | 防災 | |
|---|---|---|---|
| | 疏散避難方向 | 室內避難處所 | 公園 |
| | 淹水災害影響範圍 | 室外避難處所 | 直升機起降點 |
| | 玄武岩崩落災害警告標誌設置點 | | |

# 編號1001602-021 澎湖縣湖西鄉龍門村 簡易疏散避難圖

## 防 災 資 訊 表

### 龍門村基本資料

•總人口數:1985人

### 災害通報單位(人員)

1.澎湖縣災害應變中心
電話:06-9277619
2.湖西鄉災害應變中心
電話:06-9921731
3.龍門村村長-許文志
電話:0916-113-005
電話:06-9922938
4.龍門派出所
電話:06-9921434
5.湖西消防分隊
電話:06-9921119

### 避難原則

1.水災:遠離低窪地區或前往避難收容場所。
2.地震:前往開放空間或避難收容場所。
3.海嘯:遠離沿海低窪地區，前往就近高地避難。

### 避難處所

地點:尖山高地
適合災害類別:海嘯
面積:4000平方公尺
臨時收容:1000人

地點:尖山社區老人活動中心
適合災害類別:水災、地震
樓層:1層樓
面積:200平方公尺
臨時收容:50人
中長期收容:30人
地址:尖山村10鄰29-5號
電話:9921629

湖西鄉公所105年09月製作

| 圖例 | 防災 | 防災 | |
|---|---|---|---|
| | 疏散避難方向 | 室內避難處所 | 公園 |
| | 淹水災害影響範圍 | 室外避難處所 | 直升機起降點 |
| | 玄武岩崩落災害警告標誌設置點 | | |

# 編號1001602-022
# 澎湖縣湖西鄉菓葉村簡易疏散避難圖

## 防 災 資 訊 表

### 菓葉村基本資料

•總人口數:827人

### 災害通報單位(人員)

1.澎湖縣災害應變中心
電話:06-9277619
2.湖西鄉災害應變中心
電話:06-9921731
3.菓葉村村長-許順汀
電話:0937-392-092
電話:06-9921067
4.龍門派出所
電話:06-9921434
5.湖西消防分隊
電話:06-9921119

### 避難原則

1.水災:遠離低窪地區或前往避難收容場所。
2.地震:前往開放空間或避難收容場所。
3.海嘯:遠離沿海低窪地區，前往就近高地避難。

### 避難處所

地點:尖山高地
適合災害類別:海嘯
面積:4000平方公尺
臨時收容:1000人

地點:南寮活動中心
適合災害類別:水災、地震
樓層:1層樓
面積:160平方公尺
臨時收容:40人
中長期收容:25人
地址:南寮村121-5號
電話:9921030

湖西鄉公所105年07月製作

| 圖例 | 防災 | 防災 | |
|---|---|---|---|
| | 疏散避難方向 | 室內避難處所 | 公園 |
| | 淹水災害影響範圍 | 室外避難處所 | 直升機起降點 |
| | 玄武岩崩落災害警告標誌設置點 | | |

# 交流討論